



Lubuskie
Warte zachodu

Lubuskie turystyka wodna







Lubuska Regionalna Organizacja Turystyczna „LOTUR”

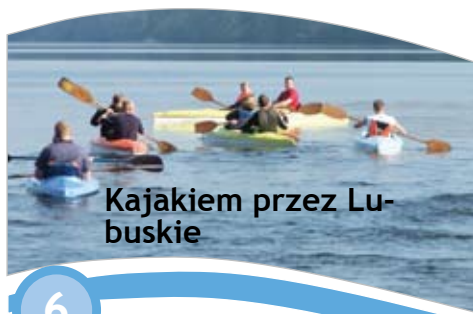
Turystyka wodna między Sprewą, Odrą, Wartą i Drawą



Projekt współfinansowany jest ze środków Europejskiego Funduszu Rozwoju Regionalnego w ramach Programu Operacyjnego Współpracy Transgranicznej Polska (Województwo Lubuskie) – Brandenburgia 2007 – 2013. Fundusz Małych Projektów i projekty Sieciowe Euroregionu „Sprewa-Nysa-Bóbr” oraz budżetu państwa.

„Pokonywać granice poprzez wspólne inwestowanie w przyszłość”
„Grenzen überwinden durch gemeinsame Investition in die Zukunft”.

Spis treści



Kajakiem przez Lubuskie

6



Dla żeglarzy

11



Rejsy turystyczne

16



Nurkowanie

18



Nad wodą - kąpieliska, plaże, rekreacja

21



Birtwatching dla miłośników obserwacji ptactwa

26



Dla wędkarzy

31

Lubuskie - turystyka wodna

Lubuskie - jeden z najpiękniejszych regionów zachodniej Polski. Leżący na pograniczu polsko-niemieckim malowniczy obszar, gęsto zalesiony, urozmaicony przez liczne rzeki i jeziora to idealne miejsce na spędzanie wolnego czasu przez miłośników przyrody i turystyki aktywnej. Różnorodność atrakcji wodnych czekających na turystów w tym pięknym zakątku jest ogromna: szlaki kajakowe, oferta dla miłośników żeglarstwa, windsurfingu oraz motorowodniaków, stanowiska nurkowe, plaże i kąpieliska, atrakcyjne łowiska dla wędkarzy oraz stanowiska ptactwa wodnego. Szlaki wodne prowadzą stąd również do Wielkopolski, Zachodniopomorskiego, Dolnośląskiego czy Niemiec.

Obszar województwa - ukształtowany pod wpływem zlodowaceń - środkowopolskiego i bałtyckiego - krajobraz piaszczystej równiny sandrowej, wysoczyzny i ciągi wzgórz morenowych poprzecinanych głębokimi dolinami i pradolinami rzek. Znaczna część Lubuskiego to Pojezierza Południowobałtyckie. Lubuskie leży w dorzeczu Odry. Główne rzeki to Odra, Nysa łużycka, Bóbr oraz Warta, Noteć i Obrza. To właśnie w ich zakolach i starorzeczach znajdują się najpiękniejsze rezerваты i uroczyska mokradła.

We wschodniej i środkowej części występują liczne jeziora polodowcowe z przewagą rynnowych. Największe z nich to jezioro Sławskie (8,3 km kw.), Osiek (5,4 km kw.), Niesłysz (5 km kw.). Najgłębsze w województwie jest jezioro Ciecz (Trześniowskie), głębokość sięga tu 58,8 metrów – samo jezioro położone przy najwyższym wzniesieniu Pojezierza Lubuskiego – Górze Bukowiec (227 m), kształtem przypomina sporą rzekę płynącą u podnóża gór. W regionie powstały też sztuczne zbiorniki stworzone

w celach energetycznych - na Bobrze są to jeziora Raduszczyk Stary, Dychowskie i Krzywaniackie, a na Obrze - Jezioro Bledziewskie.

Lubuskie jest najbardziej zalesionym regionem Polski. Lasy stanowią tu aż 48,8% ogólnej powierzchni (średnia krajowa 28,4%) - z największych kompleksów leśnych wymienić trzeba Puszcze Rzepińską, Bory Zielonogórskie i Bory Sulęcińsko-Skwierzyńskie oraz rozciągające się poza województwo Puszcze Notecką, Gorzowską, Drawską i Bory Dolnośląskie. Na główne atrakcje turystyczne Lubuskiego składają się więc wielkie lasy, liczne jeziora oraz czyste środowisko naturalne. Turystyka koncentruje się wokół malowniczych jezior i rzek otoczonych pięknymi lasami. Najpopularniejsze z nich to: Łagowskie, Lubiąż, Niesłysz, Ciecz (Trześniowskie), Głębokie, Sławskie, Lipie, Osiek.

Główne ośrodki letniskowe z kąpieliskami i możliwością uprawiania sportów wodnych oraz wędkarstwa to: Łagów, Lubniewice, Lubrza, Sława, Ośno Lubuskie, Niesulice, Pszczew. Sezon kąpielowy trwa tu od początku czerwca do połowy września. Liczne plaże, często utworzone naturalnie, cieszą w czasie letnich upałów.

Niniejszy przewodnik jest pierwszą próbą usystematyzowania szeroko rozumianych wodnych zasobów turystycznych Lubuskiego. Redagując go Lubuska Regionalna Organizacja Turystyczna „LOTUR” oparła się przede wszystkim na ofertach zgłoszonych do publikacji przez członków stowarzyszenia oraz branżę turystyczną. Zapraszamy do zapoznania się z produktami i „wodną” ofertą turystyczną Lubuskiego.

Kajakiem przez Lubuskie

Lubuskie- raj dla kajakarzy zarówno z Polski, jak i Niemiec. Najatrakcyjniejsze szlaki wodne województwa to: szlak lubuski (ze Sławy Obrą przez Międzyrzecz, dalej Wartą do Santoka i Gorzowa Wlkp.), szlak rzeki Pliszki (z Łagowa) oraz szlak na Drawie. Podczas spływów podziwiamy krajobrazy i przepiękne widoki niedostępne przy turystyce pieszej, rowerowej czy samochodowej. Występują tu malownicze trasy na najpiękniejszych odcinkach lubuskich rzek. Płynąc tam kajakiem napotkamy miejsca tajemnicze (budowle zapór) , popłyniemy także przez odcinki zachwycające nieskażoną naturą.

Szlak kajakowy rzeką Drawą im. Jana Pawła II -najpiękniejszy szlak kajakowy północno-zachodniej Polski znany wśród kajakarzy z terenu całej Polski. Na większości odcinków szlak wygodny z miejscowymi trudnościami. Na odcinku wiodącym przez Drawieński Park Narodowy szlak momentami trudny o charakterze podgórskim. Przy szlaku zlokalizowane są liczne pola biwakowe świetnie przygotowane w drewnianą infrastrukturę turystyczną - pomosty, wiaty, ławki, miejsca na ognisko. Jeziora Łagowskie i Trześniowskie, ciekawe miejsca do uprawiania turystyki kajakowej.



Spywy

■ Spływ Postomią i Starorzeczami Warty w okolicach Słońska

Lemierzyce - Słońsk, Stacja Pomp (ok. 12 km),
czas: 3-4 godziny zależnie od poziomu wody, ilości
przeszkód i umiejętności

■ Spływ Wartą

Kłopotowo (prom)- Kostrzyn nad Odrą (ok. 20 km),
czas: 4-5 godzin zależnie od kierunku wiatru
i umiejętności

■ Szlak kajakowy „Ku Bałtykowi”

zaczyna się wzdłuż jeziora Lipie i wiedzie przez
jeziro Słowa - jezioro Osiek, dalej przez rzekę
Mierzęcką Strugę do jeziora Wielgiego w gminie
Dobiegiew

■ Lubrzański Szlak Kajakowy

Jez. Niesłysz - Kanał Niesulicki (Ołobok-Lubrza),
rzeka Paklica (Lubrza-Jordanowo), rzeka Pliszka
(Kosobudki-Urad).

■ Odra

Nietkowice - Radnica - Krosno Odrzańskie -
Osiecznica - Połęczko - Szydłowo (60 km)

■ Bóbr

Nowogród Bobrz. - Krzystkowie - Podgórzycze -
Zaków - Tarnawa - Bobrowice (52 km)

■ Kanał Dychowski

Krzywaniec - Krzywa - Łagoda - Dachów -
Bobrowice - Dychów (22 km)

■ Pliszka

Kosobudki - Drzewce (5 km)
Drzewce - Pliszka (10,5 km)

■ Jezioro Lipie (m. Długie) - Mierzęcin - Noteć

Szlak kajakowy prowadzi przez jezioro Lipie prze-
smykiem do jeziora Słowa, dalej kanałem do jeziora
Osiek, następnie rzeczką Mierzęcka Struga do jeziora
Wielgie Dobiegiewskie - długość- 8 km.

Z jeziora Wielgie dalej rzeczką Mierzęcka Struga do
Mierzęcina następnie do rzeki Drawa i do Noteci -
długość 30km.

■ Spływ Notecią długość trasy: ok. 50 km

Początek szlaku w ujściu rzeki Drawy do Noteci.
Następnie trasa spływu przebiega przez Drezdenko,
Gościmiec, Lipki Małe, Santok. W Santoku Noteć
uchodzi do Warty i jest to naturalne przedłużenie
spływu do Gorzowa Wlkp. Na całej długości spływu
można znaleźć dogodne miejsca do biwakowania.





■ **Splyw Warta**

całkowita długość spływu ok. 137 km

Trasa spływu bierze początek w Międzychodzie, a następnie przebiega przez Skwierzynę, Santok, Gorzów Wlkp., do Kostrzyna n/O.

Notecią - ujście Drawy - Drezdenka - Gościmiec - Lipki Małe - Santok , Wartą - Międzychód - Skwierzyna - Gorzów Wlkp. - Kostrzyn n/O (dł. 137km)

■ **Splyw Paklicą**

długość spływu ok. 30 km

Ważne miejscowości na szlaku to: Lubrza, Gościkowo, Szumiąca, Skoki, Kuźnik, Międzyrzecz.

■ **Splyw Obrą**

długość spływu: 143 km

Spływ rzeką Obrą (lewym dopływem Warty), bierze początek w Trzciel, następnie przebiega przez: Międzyrzecz, Górzycza, Bledzew, Skwierzyna i w Santoku kończy swój bieg.

■ **Splyw Pliszką**

długość spływu ok. 80 km

Ważniejsze miejscowości, Kosobudki, Pliszka, Gądków Wielki, Sądów, Koziczyn, Urad.

■ **Splyw Iłanką**

długość spływu ok. 75 km

Ważniejsze miejscowości: Torzym, Bielice, Rzepin, Nowy Młyn, Maczków, Rybocice, Świecko.

■ **Splywy - Sława**

Jez. Sławskie - Rzeką Obrzyca - Jez. rudno - Południowy Kanał Obry i grupa jezior Męccko-Wieleńskich (dołączanie do Szlaku Konwaliowego - dł. 50 km.

Sława - Rzek Obrzyca - Jez. Rudno - dalej Obrzycą do Odry - dł. 60km

■ **Lubuski Szlak Wodny**

- Sława - Santok - dł. 220 km

Trasa: rzeki Obrzyca, Obra i Warta: Wilcze - Kargowa - Zbąszyń - Trzciel - Międzyrzecz - Bledzew - Skwierzyna - Santok.

■ **Splywy-Lubniewice**

Rzeką Lubniewką - spływy tylko przy wysokim stanie wody, poza granicami Rezerwatu Janie

Jezioro Lubiąż i jezioro Lubniewsko (połączone kanałem)

Wypożyczalnie

■ **Mariusz Dylewski**
Centrum Turystyki Kajakowej
i Aktywnego Wypoczynku KAJAK-FAN

Zapolskiej 7/5
66-400 Gorzów Wlkp
tel: +48 663 441 798
www.kajak-fan.pl

■ **Centrum Kulturalno - Rekreacyjne**
w Santoku.

ul. Gorzowska 59
tel. +48 95 728 75 10

■ **WODNIK - wypożyczalnia kajaków, or-**
ganizacja spływów kajakowych

Krzysztof Czerwiński
ul. Szpitalna 7/2
69-200 Sulęcín
tel. +48 781 327 103
wodnik-kajaki@o2.pl
www.wodnik-kajaki.pl

■ **Ośrodek Wypoczynkowy Bajka 3**

66-220 Łagów
ul: Paderewskiego 6
kom. +48 515 694 853
kom. +48 607 236 467

■ **Maria i Marek Wardziak**

tel. +48 608 706 770, + 48 888 934 143
Głusko Henryk Sosin – tel. +48 608 609 284
Głusko 15/2

■ **„Kajmar”** Moczele tel. +48 691 448 715

■ **Gryżyna „Dom pod Dębami”**
- agroturystyka

Gryżyna 6b, 66-630 Bytnica
tel. +48 68 391 50 39

■ **Rancho Gryżyna - ośrodek**
agroturystyki i rekreacji konnej

Gryżyna 22, 66-630 Bytnica
tel. +48 68 391 50 20

■ **Całoroczny Dom Wakacyjny Gryżyna**

Gryżyna 13A, 66-630 Bytnica
tel. +48 68 391 50 84

■ **Pałac w Gryżynie**

Gryżyna, 66-630 Bytnica
tel. +48 68 391 50 34

■ **Wojskowy Dom Wypoczynkowy**
Łochowice

66-600 Krosno Odrzańskie
tel. +48 68 383 86 67

■ **Ośrodek Wczasowy „Nad Borkiem”**

66-620 Gubin
tel. +48 68 359 43 92 lub +48 607 034 780

■ **Ośrodek Wypoczynkowy OAZA**
nad jeziorem Borek

w Koszarzynie, 66-620 Gubin
tel. +48 68 359 99 83

■ **Ośrodek Wypoczynkowy**
„Park Magnolia”

Bronków, 66-627 Bobrowice
tel. +48 68 391 33 74

■ **Ośrodek Wypoczynkowy „Kołatka”**

Kołatka, 66-627 Bobrowice
tel. +48 68 452 13 22, +48 509 044 949

■ **Ośrodek Wypoczynkowy „Temar”**

Dąbie, 66-600 Krosno Odrzańskie
tel. +48 68 383 21 93





Organizatorzy

- **Spływ WODNIK -**
Krzysztof Czerwiński
ul. Szpitalna 7/2, 69-200 Sulęcín
tel. +48 781 327 103
wodnik-kajaki@o2.pl
www.wodnik-kajaki.pl
- **Biuro Turystyki Przyrodniczej DUDEK**
Stacja Pomp 2, 66-436 Słońsk
tel./fax +48 95 757 22 12
kom. + 48 607 081 317
www.hoopoe.com.pl
- **Ośrodek Wypoczynkowy MARTINEZ**
ul. Świebodzińska 74, 66-218 Lubrza
tel. +48 68 381 32 95
www.martinez.com.pl
- **Sylwester Putek**
Głusko 15/3
66-520 Dobiegniew
tel. + 48 602 233 304
www.activecenter.com.pl
- **Ośrodek Sportów Wodnych
RELAX CAMP-ANY**
Długie, ul. Dobiegniewska 22
66-500 Strzelce Krajeńskie
tel. +48 603 136 474
faks: +48 95 735 88 95
e-mail: krzysztof.jaz@emagnum.pl
www.cadet.pl
- **PTTK Ziemia Gorzowska**
ul. Mieszka I nr 15/1
66-400 Gorzów Wielkopolski
e-mail: zrudzinski@wp.pl
tel. +48 604 207 243
- **Spływy kajakowe rzeką Pliszką**
tel. +48 601 641 512
www.makajak.pl
- **Chapacz**
tel. +48 68 327 16 52
e-mail: chapacz@chapacz.pl
www.chapacz.pl

Żagle Lubuskie

Województwo Lubuskie jest niewątpliwie jednym z najpiękniejszych zakątków Polski. Bogactwo jezior i rzek czynią je rajem dla miłośników żeglarstwa.

Ta oryginalna i wyjątkowa dyscyplina gdzie człowiek musi współpracować z siłami natury aby dotrzeć do celu, ciesząc się przy tym fantastycznymi widokami, które oferuje Ziemia Lubuska przyciąga do niej coraz więcej miłośników żagli z Polski jak i z zagranicy.

Żaden żeglarz nie może nie spróbować swoich sił na jednym z najpiękniejszych szlaków żeglarskich w Polsce na Pojezierzu Dobiegniewskim. Szlak rozpoczyna się w miejscowości Długie nad przepięknym Jeziorem Lipie

i biegnie poprzez specjalnie przygotowane przesmyki i kanały do sąsiednich dużych i równie pięknych jezior, kończy się na Jeziorze Wielgie. Dla wytrwałych organizatorzy, przygotowali także kolejny system kanałów dzięki któremu z Jeziora Wielgie możemy poprzez Rzekę Drawę, Wartę i Odrę, pożeglować do samego Bałtyku.

Dzięki ciekawie usytuowanym akwenom, pośród lasów i łąk Lubuskie uzyskało przydomek drugich Mazur. Dlatego koniecznie trzeba osobiście się o tym przekonać i nabrać wiatru w żagle na lubuskich wodach!!!



| kotwiczenie | żeglowanie jedn. Pływających | cumowanie i holowanie | wiosłowanie | ruch jedn. pływ. motorowych | org. zawodów motorowodnych | używanie nart wodnych | Jezioro / rzeka |
|-------------|------------------------------|-----------------------|-------------|-----------------------------|----------------------------|-------------------------|-------------------------------|
| tak | tak | tak/nie | tak | nie | nie | nie | Lipie |
| tak | tak | nie | tak | nie | nie | nie | Słowa |
| tak | tak | tak | tak | nie | nie | nie | Łubowo |
| tak | tak/nie | tak | tak | tak | tak | nie | Rz. Warta – Gorzów Wlkp. |
| tak | tak | tak | tak | tak | tak | tak | Lubiąż |
| tak | tak | tak | tak | tak | tak | tak | Krajnik |
| tak | tak | tak | tak | Tak (poza strefą ciszy) | Tak (poza strefą ciszy) | Tak (poza strefą ciszy) | Lubniewsko |
| tak | tak | tak | tak | tak | tak | nie | Rz. Warta – Kostrzyn nad Odrą |
| nie | tak | nie | tak | tak | nie | nie | Graniczne |
| nie | tak | nie | tak | tak | tak | tak | Rz. Odra - Maszewo |
| tak | tak | tak | tak | nie | nie | nie | Ciecz |
| tak | tak | tak | tak | nie | nie | nie | Łagowskie |
| nie | tak | nie | tak | nie | nie | nie | Niesłysz |
| tak | tak | tak | tak | nie | nie | nie | Osiek |
| nie | tak | nie | tak | nie | nie | nie | Radęcino |
| nie | tak | nie | tak | nie | nie | nie | Wielgie |
| tak | tak | tak | tak | tak | --- | --- | Rz. Odra – Krosno Odrzańskie |
| nie | tak | nie | tak | nie | nie | nie | Rz. Bóbr – Krosno Odrzańskie |

Wypożyczalnie

■ Ośrodek Wypoczynkowy „ZIELONY CYPEL”

ul. Leśna 1, 69-210 Lubniewice
tel. +48 512 899 663 rezerwacja
tel. +48 797 595 189 ośrodek
tel./fax +48 95 750 01 05
fax +48 71 399 50 13
biuro@zielonycypel.pl
www.zielonycypel.pl

■ Ośrodek Wypoczynkowy „LAGUNA”

Os. Świerczów, 69-210 Lubniewice
tel. +48 95 755 83 27
tel. kom. +48 501 439 308
laguna@laguna-ow.pl
www.laguna-ow.pl

■ Centrum Wypoczynkowo-Konferencyjne „STILON” w Lubniewicach

ul. Świerczewskiego 18
69-210 Lubniewice
tel. +48 95 755 75 87
repcja@centrumstilon.pl
www.centrumstilon.pl

■ Ośrodek Sportów Wodnych - pokoje gościnne

RELAX CAMP-ANY, Krzysztof Dariusz Jaz
Długie, ul. Dobięgniewska 22
66-500 Strzelce Krajeńskie
tel. +48 603 136 474
fax +48 95 735 88 95
e-mail: biuro@emagnum.pl
e-mail: krzysztof.jaz@emagnum.pl
www.cadet.pl
www.kadet-ok.pl

■ Centrum Nurkowania „Marlin Plus” Piotr Raginia

66-400 Gorzów Wlkp., ul. 9 Maja 6C
tel. +48 95 720 75 55
fax +48 95 722 97 29
kom: +48 604 850 917
e-mail: centrum@marlinplus.pl
www.marlinplus.pl





Kluby żeglarskie

■ Klub Żeglarski „Kliwer”

Drezdenko, Lubiewo
Pierwszej Brygady 21a
66-530 Drezdenko
tel. +48 501 589 512
e-mail: kliwer.drezdenko@op.pl
Baza: Jezioro Łubowo

■ Klub Żeglarski Lubniewice

Baza: J. Lubiąż, J. Krajnik, J. Lubniewsko
Punkt Informacji Turystycznej
Gminy Lubniewice
tel. +48 95 755 70 52 lub
+48 95 755 81 80 wew. 9
fax. +48 95 755 70 24
e-mail: promocja@lubniewice.pl
www.lubniewice.pl

■ Klub Żeglarski „DELFIN” w Kostrzynie nad Odrą

Kostrzyn nad Odrą
ul. Sikorskiego 1
66-470 Kostrzyn nad Odrą
Baza: Rz. Warta
tel. +48 600 859 765
e-mail: klubzeeglarski@interia.pl

■ „Panta Rhei” Harcerski Klub Żeglarski

Osiek, 66-520 Dobiegniew
Baza: Jezioro Osiek
tel. +48 95 720 61 13
ul. Wyszyńskiego 3, 66-400 Gorzów

■ Młodzieżowy Klub Żeglarski „Szkwał”

66-500 Strzelce Krajeńskie, al. Wolności 8b/7
Baza: Jezioro Lipie
tel. +48 95 722 99 87
e-mail: poczta@szkwal.gorzow.org
miejscowość: Długie



Mariny i porty

■ Baza Klubu Żeglarskiego „Kliwer”

Lubiewo, Akwen: Jezioro Łubowo

■ Port Nadwarciański

Gorzów Wlkp., Akwen: Rzeka Warta

■ Ośrodek Wypoczynkowy „ZIELONY CYPEL”

ul. Leśna 1, 69-210 Lubniewice
tel. +48 512 899 663 rezerwacja
tel. +48 797 595 189 ośrodek
tel./fax +48 957 500 105
fax +48 71 399 50 13
biuro@zielonycypel.pl
www.zielonycypel.pl

■ Ośrodek Wypoczynkowy „LAGUNA”

Lubniewice, Os. Świerczów
tel. +48 95 755 83 27
tel. kom. +48 501 439 308
laguna@laguna-ow.pl
www.laguna-ow.pl

■ Centrum Wypoczynkowo-Konferencyjne „STILON” w Lubniewicach

69-210 Lubniewice, ul. Świerczewskiego 18
tel. +48 95 755 75 87
repcja@centrumstilon.pl
www.centrumstilon.pl
Pomost WOPR O/ Lubniewice – jez. Lubiąż

■ Klub Żeglarski „DELFIN” w Kostrzynie nad Odrą. Marina Ujście Warty

ul. Sikorskiego1, 66-470 Kostrzyn nad Odrą
tel. +48 600 859 765
klubzeglarski@interia.pl

■ Mariny Łagów

Łagów, Jezioro Ciecz, Jezioro Łagowskie

■ Jezioro Osiek - pochylnia do wodowania łodzi (przystań Panta Rhei)

Osiek, 66-520 Dobiegniew
„Panta Rhei” Harcerski Klub Żeglarski -
baza nad jeziorem Osiek
tel. +48 95 720 61 13



■ Port rzeczny na rzece Odrze

Krosno Odrzańskie, Akwen: Rzeka Odra

■ Młodzieżowy Klub Żeglarski „Szkwał”

66-500 Strzelce Krajeńskie, al. Wolności 8b/7
przystań: miejscowość Długie, jezioro Lipie

Rejsy turystyczne

Ziemia Lubuska to kraina obfitująca nie tylko w jeziora, fantastyczne krajobrazy, przepływa przez nią również wiele rzek w tym jedne z największych w Polsce czyli Odra i Warta. Nie można było nie wykorzystać takiego naturalnego bogactwa, Lubuskie jest jednym z regionów, w którym promuje się organizację rejsów wycieczkowych.

Rejsy Lubuskimi rzekami to wyśmienita okazja do satysfakcjonującego wypoczynku, podziwiania urokliwych widoków, które są niedostępne z perspektywy lądu, dają możliwość

odwiedzin wielu interesujących miejsc na raz oraz są ciekawą i przyjemną formą transportu.

Lubuska flota rzeczna z roku na rok wzbogaca swoją ofertę „ścigając się” o czołowe pozycje w Polsce. Stale trwają prace nad objęciem jak największej części województwa szlakami rejsowymi oraz pozyskaniem nowych jednostek pływających.

Odwiedzając nasz region koniecznie trzeba skorzystać z tej formy turystyki. Odra i Warta całe swoje piękno odkrywają przed turystą tylko w Lubuskim!!!



■ **Port Gorzów Wielkopolski**

ul. Wał Okrężny 39
66-400 Gorzów Wlkp.
Zarządca: Stowarzyszenie Wodniaków
„Przystań Gorzów”
tel. +48 95 711 72 72

■ **Port Bytom Odrzański**

67-115 Bytom Odrzański, ul. Spacerowa
Zarządca UM Bytom Odrzański
tel. +48 68 388 40 22
Opiekun Portu: Zbigniew Nowakowski
tel. +48 600 353 227

■ **Port Nowa Sól**

67-100 Nowa Sól, ul. Portowa
Zarządca: UM Nowa Sól
tel. +48 68 459 03 00

■ **Port Kostrzyn Nad Odrą**

66-470 Kostrzyn Nad Odrą, ul. Portowa 1
Zarządca: Urząd Żeglugi Śródlądowej
Kostrzyn nad Odrą
tel. +48 95 752 34 91

■ **Port Słubice**

69-100 Słubice, ul. 1 maja
Zarządca: Nadzór Wody Słubice
tel. +48 95 758 27 22

■ **Port Krosno Odrzańskie**

66-600 Krosno Odrzańskie
Bulwar Jana Pawła II
Zarządca: OSIR Krosno Odrzańskie
tel. +48 68 383 54 26

■ **Port Cigacice**

66-131 Cigacice, ul. Portowa
Zarządca: Ośrodek Sportu
i Rekreacji w Sulechowie
tel. +48 68 385 23 84
Opiekun przystani: Roman Wołoch
tel. +48 508 030 003



Nurkowanie

Piękne jeziora Województwa Lubuskiego to nie tylko kajaki, żagle i przyjemny wypoczynek. To również turystyka uważana za ekstremalną lecz całkowicie bezpieczną którą jest zwiedzanie podwodnych zakątków krystalicznych jezior Ziemi Lubuskiej. Nurkowanie jest to dziedzina, która cieszy się coraz większą popularnością, a także staje się coraz bardziej dostępna. Lubuskie jest w czołówce uprawiania i popularyzowania tzw. „Turystyki Nurkowej”. Lubuskie z uwagi na swoją specyfikę może w niedługim czasie stać się rajem dla płetwonurków.

Głębokie wyrzeźbione przez naturę jeziora lubuskie, otoczone wspaniałym krajobrazem stanowią nie lada gratkę dla amatorów podwodnych doznań i niedostępnych na co dzień

widoków. Na naszym terenie istnieje wiele szkółek nurkowania, wypożyczalni sprzętu oraz wycieczek w podwodne krainy z przewodnikiem.

Miłośnicy nurkowania nie mogą sobie nie pozwolić na poznanie podwodnych krain jezior Łagowa zwanego również „Perłą środkowego Nadodrza”. Strome przepięknie wyrzeźbione podwodne skały i ściany jezior łagowskich zaliczanych do „ryny łagowskiej” stanowią jeden z najpiękniejszych, podwodnych widoków w Polsce.

Najczystsze lubuskie jeziora, które szczególnie dobrze nadają się do nurkowania z uwagi na dużą przejrzystość (widoczność 10-15 m) wody to następujące akweny: Ciecz (Łagów), Chłop (Międzyrzecz), Lubikowskie (Pszczew), Łagowskie (Łagów), Niesulickie (Świebodzin), Pszczewskie (Pszczew), Szarcz (Pszczew).

Akweny ziemi lubuskiej są jednymi z najgłębszych i najatrakcyjniejszych w kraju. Więc jeżeli pod wodę to tylko w Lubuskim!



■ Łągów, jeziora Ciecz i Łągowskie.

Jezioro Ciecz to najgłębsze jezioro w województwie (maks. 58,8 m) a powierzchnia 183 ha. Całość jeziora znajduje się w Łągowsko-Sulecińskim Parku Krajobrazowym. Połączone jest kanałem z jeziorem Łągowskim. Jezioro Łągowskie leżące wraz z jeziorem Ciecz w połodowcowej rynnicy, pomiędzy zboczami pokrytymi bukowymi lasami ma głębokość maksymalna do 13,5. Z uwagi na walory, szczególnie jeziora Ciecz, Łągów jest lubuską Mekką płetwonurkowania. Baza turystyczna umożliwi korzystanie z tego sportu przez cały rok jeżeli jezioro nie jest pokryte lodem. Najbardziej znana i popularna znajduje się na podzamczu przy Zamku Joannitów.

■ tel. Joasia: +48 504 700 653
i Adam vel Ahmed, tel. +48 508 951 513

■ "SUBMARINER"

działający nad Jez. Łągowskim w Łągowie,
ul. 1-go LUTEGO 1
tel. 48 502 375 944
www.lagow.pl

■ Lubniewice

Lubniewice mogą być dobrą bazą dla płetwonurków. Dwa okoliczne jeziora stwarzają dobre możliwości uprawiania turystyki podwodnej.

Jezioro Lubiąż przylegające do Lubniewic ma powierzchnię prawie 150 ha. Akwen posiada dużo półwyspów i zatok oraz kilka cypli, co stanowi o jego wyjątkowym urozmaiceniu. Powierzchnia lustra wody tego zbiornika to 241 ha a najgłębsze miejsce liczy około 15 metrów.

■ Punkt Informacji Turystycznej Gminy Lubniewice, Urząd Miejski w Lubniewicach, ul. Jana Pawła II 51,

tel. +48 95 755 70 52 lub +48 95 755 81 80
wew. 9, fax. +48 95 755 70 24,
e-mail: promocja@lubniewice.pl
www.lubniewice.pl

■ Gubin

W mieście znajduje się Centrum nurkowe „AQUA” oferujące prawie wszystko co jest związane z nurkowaniem.

■ ul. Słowackiego 1A, 66-620 Gubin.
tel. +48 606 501 952





■ **Miejscowość Długie, Jezioro Lipie i Słowa (gm. Strzelce Krajeńskie)**

Powierzchnia zwierciadła wody 174 ha, głębokość maksymalna 42,0 m. Jezioro Lipie połączone jest z jeziorem Słowa. Turystów zachwyca przezroczystą wodą szmaragdowego koloru. Ze względu na sprzyjające warunki występują tu podwodne łąki, które tworzą glony – ramienice oraz wiele gatunków ryb, płazów czy ptaków.

■ **Nad jeziorem Lipie Ośrodek Turystyczno - Wypoczynkowy**

Długie, 66 -500 Strzelce Krajeńskie, tel. +48 603 790 736, ośrodkiem zarządza PGK Sp. z o.o. ul. Gorzowska 15, 66-500 Strzelce Krajeńskie, tel. +48 95 763 10 80, +48 95 763 10 81, fax +48 95 763 22 48, e-mail: pgk_strzelce@wp.pl

■ **Nurkowanie za pośrednictwem Centrum Nurkowania „Marlin Plus” Piotr Raginia**

Gorzów Wlkp., ul. 9 Maja 6C, tel. +48 95 720 75 55, +48 604 850 917, www.marlinplus.pl.

■ **Hotel „Wodnik”**

Długie, ul. Dobiegniewska 30, 66 -500 Strzelce Krajeńskie. tel. +48 95 761 22 88, fax: +48 95 761 22 90, www.hotel-wodnik.de

■ **Jezioro Niesłysz (Niesulice, gm. Lubrza)**

Jezioro o bardzo wysokiej klasie czystości. Nad jeziorem liczne sezonowe ośrodki wypoczynkowe z kąpieliskami i pomostami umożliwiającymi nurkowanie.

■ **Gmina Lubrza**

66-218 Lubrza, ul. Świebodzińska 68 tel./fax +48 68 38 13 021, promocja@lubrza.pl, www.lubrza.pl

■ **Okolice Dobiegniewa**

Okolice Dobiegniewa obfitują w jeziora nadające się do nurkowania i chociaż brak jest nad nimi całosezonowej specjalistycznej bazy płetwonurkowania warto samodzielnie skorzystać z podwodnych walorów jezior pojezierza dobiegniewskiego.

■ **Urząd Miejski w Dobiegniewie**

ul. Dembowskiego 2, 66-520 Dobiegniew www.dobiegniew.pl

Nad wodą kąpieliska, plaże, rekreacja

Lubuska turystyka koncentruje się wokół malowniczych jezior i rzek otoczonych pięknymi lasami. Najpopularniejsze z nich to: Łagowskie, Lubiąż, Niesłysz, Ciecz (Trześniowskie), Głębokie, Sławskie i Osiek.

Główne ośrodki letniskowe z kąpieliskami i możliwością uprawiania sportów wodnych oraz wędkarstwa to: Łagów, Lubniewice, Lubrza, Sława, Ośno, Lubuskie, Niesulice, Pszczew. Sezon kąpielowy trwa tu od początku czerwca do połowy września. Liczne plaże, często utworzone naturalnie, cieszą w czasie letnich upałów.

Odpoczynek na łonie natury i możliwość kąpieli, radość dla najmłodszych z zabawy w wodzie - to doskonały sposób na spędzanie wakacji.

■ Okolice Strzelec Krajeńskich.

Miejscowość Długie nad jeziorem Lipie. Znajduje się tu piaszczysta plaża i kąpielisko a na nim pomost kąpielowy

■ Ośrodek Turystyczno - Wypoczynkowy

Długie, 66 -500 Strzelce Krajeńskie,
tel. +48 603 790 736.

Ośrodkiem zarządza Przedsiębiorstwo
Gospodarki Komunalnej Sp. z o.o.,
ul. Gorzowska 15, 66-500 Strzelce Krajeńskie,
tel. +48 95 763 10 80, +48 95 763 10 81,
e-mail: pgk_strzelce@wp.pl.





■ **Ośrodek Marina**

Ostrów 76, 69-200 Sulęcín
tel. +48 95 759 22 94
www.camping-marina.eu

■ **Ośrodek Kormoran**

ul. Daszyńskiego 57, 69-200 Sulęcín
www.kormoran.tv

■ **Ośrodek Wypoczynkowy „LAGUNA”**

Oś. Świerczów, 69-210 Lubniewice.
tel. +48 95 755 83 27,
tel. kom. +48 501 439 308,
e-mail: laguna@laguna-ow.pl
www.laguna-ow.pl

■ **Centrum Wypoczynkowo-Konferencyjne „STILON” w Lubniewicach**

ul. Świerczewskiego 18, 69-210 Lubniewice.
tel. +48 95 755 75 87,
e-mail: recepja@centrumstilon.pl
www.centrumstilon.pl

■ **Ośrodek Szkoleniowo-Wypoczynkowy „Lub-Sol” w Lubniewicach**

tel. +48 95 755 03 00 lub +48 95 755 75 25,
e-mail: lubniewice@exploris.pl
www.exploris.pl/lubniewice

Wyżej wymienione ośrodki dysponują własnymi pomostami i zorganizowanymi miejscami do kąpeli a także wypożyczalnią sprzętu pływającego. Po jeziorze Lubiąż odbywają się rejsy wycieczkowe małym (12 osób) stateczkiem. Krzysztof Gwizdała - tel. +48 691 271 997

■ **Zespół Szkół Samorządowych**

os. Słowiańskie 4, Lubniewice
tel. +48 95 755 75 77

■ **Okolice Krosna Odrzańskiego**

Okolice Krosna Odrzańskiego obfitują w liczne jeziora nad którymi znajdują się łatwo dostępne kąpieliska niestrzeżone.

Jezioro Kałek w Gryźynie, gdzie znajduje się plaża i wypożyczalnia sprzętu wodnego

■ **Ośrodek Wypoczynkowy „Gryźyna”**

Gryźyna 51, 66-630 Bytnica.
tel. +48 68 391 50 94

■ **Dom Wakacyjny Gryźyna**

Gryźyna 13A, 66-630 Bytnica
tel. +48 68 391 50 84

■ Ośrodek Kolonijny Sportowo-Wychowawczy

Długie, ul. Turystyczna 14,
66 -500 Strzelce Krajeńskie.
e-mail: biuro@bratkrystyn.pl
www.bratkrystyn.org

W ośrodku dobrze rozwinięta infrastruktura sportowo-turystycznej: boiska wielofunkcyjne, amfiteatr, boiska trawiaste, boisko do Beach Soccera

■ Łągów

Nad jeziorami w Gminie Łągów nie ma publicznej plaży strzeżonej. Jest za to kilkanaście romantycznych kąpielisk niestrzeżonych. Dwie główne plaże z infrastrukturą (boiska, sprzęt sportowy, piasek, łagodne zejścia do wody i pomosty znajdują się przy ośrodkach Leśnik oraz Mundi Recra w Łągowie. Istnieje możliwość wypożyczania rowerów wodnych, kajaków oraz łodzi wędkarskich w licznych wypożyczalniach.

www.lagow.pl

■ Okolice Dobiegniewa

W okolicach Dobiegniewa nad jeziorem Osiek znajduje się kąpielisko z wypożyczalnią sprzętu wodnego wyposażoną w kajaki, rowery wodne i łodzie wiosłowe.

tel. +48 95 761 15 41

Jest także przystań żeglarska Panta Rhei organizująca obozy żeglarskie dla młodzieży

Osiek, 66-520 Dobiegniew,
tel. +48 95 720 61 13

■ Lubniewice

Lubniewice są miasteczkiem z bardzo dobrze rozwiniętą ofertą wypoczynkową. Liczne pensjonaty, ośrodki wypoczynkowe a także zaplecze gastronomiczne czynią pobyt w Lubniewicach bezproblemowym. Miasto to w zakresie bazy rekreacyjnej oferuje wiele możliwości.

W Lubniewicach nad jeziorem Lubiąż znajduje się plaża miejska z parkingiem, ul. Zamkowa. Poza tym dostępne są kąpieliska w ośrodkach wypoczynkowych.

■ Ośrodek Wypoczynkowy „ZIELONY CYPEL”

ul. Leśna 1, 69-210 Lubniewice.
tel. +48 797 595 189
e-mail: biuro@zielonycypel.pl
www.zielonycypel.pl





■ Pałac w Gryżynie

Gryżyna, 66-630 Bytnica.
tel. +48 68 391 50 34
i kilka gospodarstw agroturystycznych oraz
możliwość rekreacji konnej w Rancho Gryżyna.
Gryżyna 22, 66-630 Bytnica.
tel. +48 68 391 50 20

Jeziro Glibiel w Łochowicach oferuje plażę
i wypożyczalnię sprzętu wodnego a także
zaplecze rekreacyjno-sportowe.

■ Wojskowy Dom Wypoczynkowy

Łochowice, 66-600 Krosno Odrzańskie
tel. +48 68 383 86 67, +48 501 653 515

Jeziro Borek w Kosarzynie posiada plażę i wypo-
życzalnię sprzętu wodnego a także liczne obiekty
noclegowe, gastronomiczne oraz rekreacyjno-
sportowe.

■ Ośrodek Wczasowy „Nad Borkiem”

Kosarzyn, 66-620 Gubin.
tel. +48 68 359 43 92 lub +48 607 034 780

■ Ośrodek Wypoczynkowy OAZA

Kosarzyn, 66-620 Gubin.
tel. +48 68 359 99 83

Jeziro Bronków w miejscowości Bronków także
dysponuje plażą i wypożyczalnią sprzętu wodnego

■ Ośrodek Wypoczynkowy „Park Magnolia”

tel. +48 68 391 33 74

■ Ośrodek Wypoczynkowy „Kołatka” w Kołatce

tel. +48 68 452 13 22, +48 509 044 949

■ Stadnina Bronków

Bronków 71a, 66-627 Bobrowice
tel. +48 68 391 31 85

Jeziro Dąbie jest jednym z najbardziej popular-
nych miejsc letniego wypoczynku zielonogórzan.
Znajduje się tu wiele „dzikich” plaż a także zor-
ganizowana plaża wraz z wypożyczalnią sprzętu
wodnego oraz obiekty rekreacyjno-sportowe
w Ośrodku Wypoczynkowym „Temar”.

Plaża do kąpieli znajduje się także w gminie Ma-
szewo na Jeziorze Granicznym. Wyposażona jest
w dwa pomosty o długości 25m z drabinkami.



 PAŁAC MIERZĘCIN wellness & wine resort

www.palacmierzecin.pl



Zielona Góra
Wojska Polskiego 79
www.DanaSPA.pl

★★★★
DANA
HOTEL & SPA



Dla miłośników ptactwa

Lubuskie ze swoimi licznymi rzekami, rozlewkami, stawami i jeziorami oferuje turystom zainteresowanym wodnym ptactwem niespotykane gdzie indziej możliwości. Odra w całości na obszarze województwa lubuskiego stanowi obszar chroniony. Park Narodowy Ujście Warty to wielki obszar bytowania wielu gatunków ptaków. Santockie zakola, czyli ujście Noteci do Warty to tylko trzy ptasie siedliska. Tereny te objęte są ochroną w ramach sieci Natura 2000.

Obszary natura 2000 w województwie lubuskim obejmują 75 obszarów obejmujących ponad 25% powierzchni regionu, w tym 11 obszarów specjalnej ochrony ptaków a w tym 62 specjalne obszary ochrony siedlisk oraz 1

obszar o podwójnym statusie ochrony, stanowiący zarówno obszar specjalnej ochrony ptaków jak i obszar specjalnej ochrony siedlisk. Niech to świadczy o tym jak wielkim ptasim bogactwem dysponuje region.

Przyrodnicy stwierdzili występowanie na terenie województwa lubuskiego około 300 gatunków ptaków, z czego 2/3 to gatunki zakładające tu swoje gniazda. Najbardziej zróżnicowaną i rozpoznawalną grupą ptaków są ptaki wodne i błotne. W województwie lubuskim gniazduje co najmniej 10 gatunków kaczek. Kaczka cyranka występuje jedynie w PN Ujście Warty, gdzie zakłada gniazda nawet 150 par. Na terenie tego parku gniazduje około stu par innej kaczki – kwakwy. Kolejną kaczka związaną z zalewowymi i podmokłymi łąkami w dolinach dużych rzek jest płaskonos.



Do innej, nurkującej grupy kaczek, należą gło-wienka i czernica. Śródleśne zbiorniki wodne zasiedla gągoł, gniazdujący w dziuplach starych drzew. Zanotowano kilka stanowisk lęgowych nurogęsi, którą częściej można spotkać zimą. W okresie wędrówek spotkać można także bielaczka, szlachara, markaczkę, uhlę, ogorzałkę, a wyjątkowo także łódówkę i edredona.

Liczne są także gęsi, choć tylko jeden ich gatunek - gęgawa, buduje gniazda i znosi jaja, najliczniej na obszarze Ujścia Warty, gdzie do lęgów przystępuje nawet do 300 par. Prawdziwy festiwal odbywa się wiosną i jesienią podczas przelotów. Najliczniejsze są obserwowane jesienią gęsi zbożowe i w mniejszym stopniu gęsi białoczelne. W listopadzie ich liczna w Parku Ujście warty szacowana jest na 100 tysięcy. Rzadziej spotyka się gęś krótkodziobą i berniklę kanadyjską, białolicą czy obroźną.

Spośród trzech spotykanych w regionie gatunków łabędzi, najliczniejszy jest łabędź niemy. Ich liczbę szacuje się na 400-500 par.

Najbardziej rozpoznawalnym ale także występującym w dużej liczbie ptakiem są bociany. Największe skupiska ich gniazd stwierdzono w PN „Ujście Warty”. Najbardziej znaną bocianią wioską w zachodniej Polsce jest wioska Kłopot, znajdująca się na terenie Krzesińskiego Parku Krajobrazowego. Stwierdzono w niej 37 gniazd. Równie popularnym gatunkiem ptaków, które coraz częściej można widzieć na lubuskimi wodami są czaple siwe. Ich populacja wzrasta.

Nad głowami dostrzec można także ptaki drapieżne, w tym orła bielika. W trzcinach zaś usłyszeć śpiewające, skrzeczące czy buczące mniej i bardziej znane ptaki. Nie sposób w naszym informatorze wymienić wszystkich przedstawicieli 300 gatunków lubuskiej awifauny. Warto więc wyposażać się w atlasy ptaków, aby móc rozpoznać spotykane nad lubuskimi wodami ptaki.





■ **Biuro Turystyki Przyrodniczej „Dudek”**

Ze szlaku Derkacza można pieszo podpatrywać ptaki żerującą na rozległych rozlewiskach.

■ **Punkt Informacji Turystycznej, Izabela Engel, Biuro Turystyki Przyrodniczej „Dudek”**

66-436 Słońsk, Stacja Pomp 2.
tel. + 48 95 57 22 12 ,+48 607 08 13 17,
www.hoopoe.com.pl



■ **Paszport Rzeczpospolitej Ptasiej**

Przy okazji pobytu wśród ptaków rozlewisk ujścia Warty warto zostać obywatelem Rzeczpospolitej Ptasiej. To unikalna w skali Polski inicjatywa Towarzystwa Przyjaciół Słońska „Unitis viribus”. Aby otrzymać paszport Rzeczpospolitej Ptasiej należy po przyjeździe do Słońska, zgłosić się w jednym z Biur Paszportowych.

■ **Towarzystwo Przyjaciół Słońska „Unitis”**

Słońsk, ul. Puszkina 44,
tel. +48 95 757 24 45
www.tps-unitisviribus.org.pl



■ **Park Narodowy „Ujście Warty”**

Park „Ujście Warty” można zwiedzać przez cały rok, od świtu do zmierzchu, wyłącznie po udostępnionych do tego celu drogach. Część z nich jest udostępniona do ruchu samochodowego, inne do pieszego i rowerowego. Pracownicy PN mogą po wcześniejszym umówieniu się realizować programy edukacyjne dla grup zorganizowanych.

■ **Park Narodowy „Ujście Warty”**

Chyrzyno 1, 69-113 Górzycza
tel. +48 95 752 40 27
fax: +48 95 752 40 27 w. 16
www.pnujsciewarty.gov.pl
sekretariat@pnujsciewarty.gov.pl

■ Lubniewice

W odległości 4,5 km na północ od Lubniewic położony jest Rezerwat Przyrody „Janie im. Włodzimierza Korsaka”. Rezerwat jest miejscem gniazdowania: łabędzia niemeo, kaczki krzyżówki i rdzawogłowej, perkoza, łyski, bekasa krzyka, czajki i brodzca. Przylatuje tu również gęś gęgawa, czapla siwa, żuraw i kormoran. Z ptaków drapieżnych spotkać można błotniaka stawowego, myszołowa zwyczajnego, kanię czarną, bielika oraz rybołowa. Do Rezerwatu można dotrzeć z Lubniewic zielonym szlakiem pieszym, ale również czerwonym szlakiem rowerowym.

Zespół Przyrodniczo-Krajobrazowy „Uroczysko Lubniewsko” położony jest w gminie Lubniewice oraz częściowo na terenie gminy Sulęcín.

Do najciekawszych ptaków można zaliczyć bielika, bociana czarnego, żurawia, zimorodka.

Dla bezpiecznej obserwacji fauny zostały wyznaczone liczne szlaki piesze i rowerowe. Wyznaczono dwa punkty widokowe - wieża widokowa na Lubniewkach oraz „Domek na Wodzie” - kryty pomost widokowy przy zachodnim brzegu jeziora Lubniewsko.

Bazą wypadową dla poszukiwania i podglądania ptaków są liczne w Lubniewicach ośrodki wypoczynkowe i kwatery prywatne.

■ Punkt Informacji Turystycznej Gminy Lubniewice

tel. + 48 95 755 70 52

e-mail: promocja@lubniewice.pl


www.lubniewice.pl

■ Klub Przyrodników

ul. 1-go Maja 22, 66-200 Świebodzin

tel. +48 68 382 82 36

e-mail: kp@kp.org.pl





■ Okolice Dobiegniewa, Jeziro Ostrowieckie

Na jeziorze są trzy wyspy: Lech (południowa), Okrzeja (środkowa) i Pokrzywka (północna). Już przed wojną były one rezerwatami przyrody. Na wszystkich trzech wyspach gniazdują w dziuplach i w sztucznych budkach gągoły i tracze nurogęsi, znajdując tam izolację od lądowych drapieżników. Nad jeziorem często widuje się bieliki. Wiosną na tafli wody tokują perkozy, gągoły i tracze.

■ www.dobiegniew.pl



■ Muzeum Bociana Białego Kłopot

Park „Ujście Warty” można zwiedzać przez cały rok, od świtu do zmierzchu, wyłącznie po udostępnionych do tego celu drogach. Część z nich jest udostępniona do ruchu samochodowego, inne do pieszego i rowerowego. Pracownicy PN mogą po wcześniejszym umówieniu się realizować programy edukacyjne dla grup zorganizowanych.

■ Muzeum Bociana Białego

Kłopot 24, 69-108 Cybinka.
tel./fax +48 68 391 29 35
e-mail: mbb-kłopot@o2.pl
www.muzeumbociana.pl




Dla wędkarzy

Lubuskie kusi wędkarzy rozlicznymi jeziorami i rzekami mniejszymi oraz większymi. Brak intensywnej zabudowy i wielkich fabryk sprawia, że w regionie tak jeziora jak i wodne ciek obfitują w ryby. Wiele lubuskich jezior jest zarybianych a oprócz tego wielką popularnością cieszą się stawy hodowlane i działające przy nich łowiska. Głównymi rzekami regionu w których można złowić ryby są: Odra, Warta, Noteć i Bóbr. Szczególnie Odra ze swoimi starorzeczami stwarza znakomite warunki dla łowienia ryb wędką w ciszy i spokoju z dala od cywilizacji. Lubuskie-to istny raj dla wędkarzy

Wędkarstwo cieszy się w Lubuskim wielką popularnością, nad rzekami i jeziorami lubuskimi istnieje wiele wygodnych stanowisk dla wędkarzy.

Zasadą powszechną jest niemal nieograniczony i nielimitowany dostęp do łowisk pod warunkiem posiadania Karty Wędkarskiej i przestrzeganiu okresów ochronnych. Trzeba jednak wiedzieć, że niektóre obiecujące dobre połowiska wymagają specjalnych zezwoleń. Wynika to z tego, że gospodarzami niektórych akwenów są podmioty prawa handlowego lub samorządy. W takich przypadkach nie wystarczą karty wędkarskie, które obowiązują wszystkich wędkarzy.

Karty Wędkarskie wystawia Polski Związek Wędkarski, którego wykaz terytorialnych placówek można znaleźć w internecie www.pzw.org.pl.





■ Okręg PZW Zielona Góra

Zielona Góra 65-301, ul. Głowackiego 1
tel. +48 68 453 73 33
e-mail: pzwzgora.org@gmail.com,

■ Okręg PZW Gorzów Wielkopolski

66-400 Gorzów Wielkopolski,
ul. Kardynała Stefana Wyszyńskiego 28/30,
tel. +48 95 72 06 130
www.pzw.org.pl/pzwgorzow

■ Agroturystyka Nad Wartą

66-440 Skwierzyna, Nowy Dwór 2
tel. +48 505 360 623, +48 519 131 998
e-mail: agroturystyka@nadwarta.com
www.nadwarta.com

■ Sklep Wędkarski „Bartek”

Bartosz Dubaniowski
66-300 Międzyrzecz, ul. Kopernika 17c
e-mail: biuro@wedkarski-bartek.pl
www.wedkarski-bartek.pl

■ Ośrodek Kormoran

69-200 Sulęcín, ul. Daszyńskiego 57
tel. +48 95 755 26 28, +48 95 755 94 43
kom. +48 601 085 594
e-mail: recepcja@kormoran.org.pl
www.kormoran.tv

■ 66-500 Strzelce Krajeńskie, Danków 5,
tel. +48 608 600 754

■ Gospodarstwo Rolne Agroturystyka Janusz i Anna Maślak

66-300 Międzyrzecz, Gorzycy 7
tel. +48 603 138 939
email: obra.biwak@wp.pl

■ Krzysztof Gwizdała

tel. kom. +48 691 271 997
www.watertaxitours.pl

- rejsy wycieczkowe po jeziorze Lubiąż
porty: Plaża Miejska w Lubniewicach, Ow Zielony
Cypel, Ow Pod Basztą, Ow Stilon, Bar Złota
Rybka, Promenada przy zejściu z Rynku.
- wynajem motorówki „bez patentu”
- wynajem wędkarskiej łodzi wiosłowej
z silnikiem spalinowym 2,5 km

■ Łągów

Łągów zwany perłą Ziemi Lubuskiej jest piękną miejscowością leżącą malowniczo pomiędzy dwoma jeziorami. Miejscowość oferuje szeroką ofertę wypoczynkową i rekreacyjną. Liczne placówki gastronomiczne i obiekty hotelowe gwarantują doskonałe zaplecze dla wędkowania. Amatorzy łowienia mogą

w pobliżu tego zaplecza wybrać się na ryby nad jedno z dwóch jezior, np. Jezioro Łagowskie. Nad jeziorem znajdują się miejsca odpowiednie do wodowania łodzi. Oba akwenty są łowiskami wędkarskimi należącymi do PZW Zielona Góra. Administratorem tych łowisk jest miejscowe koło PZW z siedzibą przy ulicy Paderewskiego. W siedzibie koła (stacja wędkarska) oprócz zezwoleń można również wypożyczyć łódź wędkarską z silnikiem oraz zaczerpnąć wędkarskiej informacji.

■ Santok

Możliwości wędkowania w okolicy Santoku wynikają z tego, że tu Warta łączy się z Notecią tworząc rozlewiska i starorzecza. Dostęp do wody ułatwia niewielka odległość brzegów od gęstej sieci dróg i niskie brzegi obu rzek. W Santoku przystań umożliwiająca spuszczenie łodzi na wodę.

■ Gmina Lubrza

Gmina do wędkowania oferuje dwa jeziora: Niesłysz w Niesulicach i Goszcza w Lubrzy.

■ Okolice Dobiegniewa

Dobiegniew jest sercem Pojezierza Dobiegniewskiego, które w znacznej części jest składnikiem Drawieńskiego Parku Narodowego. Dlatego może być dobrą bazą wypadową dla wędkarzy.



■ Gmina Lubniewice

Lubniewice to znana miejscowość letniskowa z bogatą bazą hotelową i gastronomiczną. Ze względu na szczególne walory przyrodnicze oraz walory estetyczne krajobrazu wokół Lubniewic utworzono obszar chronionego krajobrazu „Jeziora Lubniewickie”. W Lubniewicach odbywają się Zawody Wędkarskie o Puchar Burmistrza Lubniewic (czerwiec), Święto Sandacza (sierpień) i Międzynarodowe Zawody Spinningowe z łodzi (wrzesień).

Ziemia Lubuska gwarantuje udany połów i przyjemny wypoczynek nad wodą pośród uroków natury. Żaden miłośnik wędkowania nie może nie pozwolić sobie na odwiedziny akwenów naszego regionu!

Oto niektóre z nich



| Jezioro | Lokalizacja | Ryby |
|-----------|-------------------------------------------------------------------------------------------------------------------------------------|--------------------------------------------------------------------------------------------------------------------------|
| Borek | Gmina Gubin, w okolicy miejscowości Kosarzyn | leszcz, sandacz |
| Bronków | Bobrowice, we wsi Bronków, nad północny brzegiem jeziora leży wieś Kołatka | karp, amur, 5-6kg szczupak, 3-4kg sandacz, 2-3kg leszcz, lin około 2kg, węgorz |
| Bytnickie | Gmina Bytnica, Gospodarzem jeziora jest Gospodarstwo Rybne Spółdzielnia Produkcyjna Osiecznica. Przez jezioro przepływa rzeka Biela | krap, leszcz, lin, okoń, płóć, wzdręga, karaś pospolity, sandacz, karaś srebrzysty, karp, szczupak, węgorz. |
| Ciecz | Okolice Łagowa, najgłębsze jezioro w województwie | leszcz, płóć, wzdręga, lin, węgorz, szczupak, okoń. W jeziorze występują także sieje, sielawy, a nawet trocie jeziorowe. |
| Ciche | Gmina Bytnica | lin, szczupak |
| Chycina | Powiat Międzyrzecz, Gmina Bledzew | jaź, krap, leszcz, lin, okoń, płóć, szczupak, wzdręga |
| Dąbie | Gmina Dąbie, rzeczka Młynówka Kosierska | karp, amur, tołpyga (ponad 20kg), lin, węgorz, sum, pstrąg potokowy |
| Gostomie | Strzelce Krajeńskie, Gmina Drezdenko | amur, jelec, karaś, karp, krap, leszcz, lin, okoń, płóć, sandacz, szczupak, tołpyga, ukleja, węgorz, wzdręga |
| Goszczka | Okolice Lubrzy | krap, płóć, leszcz., karp, węgorz. Niedawno zarybiono jezioro narybkiem sandacza. |
| Glinik | Gmina Deszczno, Powiat Gorzowski | amur, leszcz, lin, okoń, płóć, sandacz, szczupak, ukleja, węgorz, wzdręga |

| Jezioro | Lokalizacja | Ryby |
|------------|----------------------------------------------------------------------------------------------------------------------------------------------------------------------------------|--------------------------------------------------------------------------------------------------------------------------------------------------------|
| Głębokie | Gminie Bytnica, przez jezioro przepływa rzeka Biela, Gospodarzem jeziora jest Gospodarstwo Rybne Spółdzielnia Produkcyjna Osiecznica. | leszcz, karaś srebrzysty, okoń, płóć, karaś pospolity, tołpyga, węgorz, wzdręga, amur biały, krap, karp, lin, sandacz, szczupak, sieja |
| Glibiel | na wschód od miejscowości Łochowice | płóć, karaś srebrzysty, szczupak, karaś pospolity, leszcz, lin, okoń, krap, karp, sandacz, zdreęga, amur biały, tołpyga, węgorz |
| Graniczne | Gmina Maszewo, niedaleko miejscowość Lubogoszcz | szczupak, |
| Jańsko | Gmina Bobrowice w okolicy miejscowości Strużka | karp, tołpyga, lin, szczupak |
| Jelito | na północny wschód od miejscowości Szklarka Radnicka, jest największym jeziorem Gryżyńskiego Parku Krajobrazowego | karaś, płóć, okoń, leszcz, szczupak, lin, karp, amur, sandacza, sum, węgorz, tołpyga pstra (osobniki o wadze ponad 25 kg), sielawa, sieja, boleń, kleń |
| Kątek | Gmina Bytnica, jest jednym z największych jezior Gryżyńskiego Parku Krajobrazowego, | leszcz, lin, węgorz |
| Kokno | Gmina Bytnica, Gospodarzem jeziora jest Gospodarstwo Rybne Spółdzielnia Produkcyjna Osiecznica | karaś pospolity, karaś srebrzysty, leszcz, płóć, szczupak, krap, lin, okoń, węgorz. |
| Krajnik | Do północno – zachodnich jego brzegów przylegają zabudowania Lubniewic. | płóć, leszcz, wzdręga, szczupak, lin, karp z zarybień, węgorz |
| Łąkie | Strzelce Krajeńskie, Gmina Drezdenko | karaś, krap, leszcz, lin, okoń, płóć, szczupak, tołpyga, ukleja, węgorz, wzdręga |
| Lipie | Miejscowość Długie, znajduje się w Obszarze Chronionego Krajobrazu, utworzonego na terenie Puszczy Drawskie | karaś pospolity, leszcz, lin, okoń, płóć, szczupak a do rzadszych karp, sandacz, krap, wzdręga, jazgarz. |
| Lubiąż | Jest najintensywniej pod względem rekreacyjnym zagospodarowanym zbiornikiem ziemi sulęcińskiej, niedawna rybackim użytkownikiem akwenu jest Urząd Miasta i Gminy w Lubniewicach, | karp, lin, szczupak, sandacz, okoń, leszcz, tołpyga pstra o wadze ponad 40 kg, czy do 20 kg amur biały. |
| Lubniewsko | Gmina Lubniewice, największe i jedno z najpiękniejszych akwenów zachodniej Polski | tołpyga, leszcz, sandacz, sielawa, |
| Marwicko | Równina Gorzowska, gmina Lubiszyn | karp, krap, leszcz, lin, okoń, płóć, szczupak, ukleja, węgorz |
| Moczydło | Gmina Krosno Odrzańskie, położone na północny zachód od miejscowości Osiecznica | lin, szczupak |

| Jezioro | Lokalizacja | Ryby |
|--------------|----------------------------------------------------------------------------------------------------------------------------------------------------------|------------------------------------------------------------------------------------------------------------------------------------------|
| Niesłysz | W Niesulicach | płóć, leszcz, ukleja, szczupak, okoń, węgorz, sielawa |
| Ostrowieckie | należy do Drawieńskiego Parku Narodowego. Warunki wędkowania określa regulamin Drawieńskiego Parku Narodowego www.dpn.pl | płóć, ukleja, okoń. W głębszych miejscach żyje sielawa, krąp, kleń, leszcz, lin, węgorz, szczupak, sieja, Pstrąg |
| Ostrowiec | w pobliżu wsi o tej samej nazwie. Dojazd od wsi Dłusko | dorodny okoń, dorodna płóć, bardzo licznie leszcz, krąp, węgorz |
| Osiek | położone na Pojezierzu Dobiegniewskim | leszcz, karaś pospolity, szczupak, lin, okoń, płóć, rzadziej jazgarz, karp, sandacz i wzdręga. Zdarza się także sum europejski i węgorz. |
| Piersko | Strzelce Krajeńskie, Gmina Drezdenko | krąp, leszcz, okoń, płóć, szczupak, ukleja, węgorz, wzdręga |
| Raduszec | Zbiornik na Bobrze | leszcz, krąp, płóć, klenie, jaź, jelec, karp, lin, węgorz, okoń, szczupak |
| Szarcz | Pszczew, dorzecze Obry, Odry i Warty, Obręcz Pszczewskiego Parku Krajobrazowego | leszcz, lin, okoń, płóć, sum, szczupak, ukleja, węgorz |
| Wielgie | leży na terenie należącym do otuliny Barlinecko-Gorzowskiego Parku Krajobrazowego, Wieś Danków | płóć, szczupak, okoń, karp, węgorz, leszcz, sandacz, karaś. |





| Nr na Mapie | Nazwa jeziora | Wielkość jeziora | Wędkowanie | Kapielisko | Łódki do wynajęcia | Żeglowanie | Surfowanie | Nurkowanie | Gastronomia | Kemping, Ośrodki. | Ekstra |
|-------------|----------------------|------------------|------------|------------|--------------------|------------|------------------------|------------|-------------|-------------------|--------------------------------------------------------------------------------------------|
| 1 | Jezioro Osiek | 532,9 ha | Tak | Tak | Tak | Tak | Nie | Tak | Tak | Tak | ---- |
| 2 | Jezioro Radęcino | 174,4 ha | Tak | Tak | Tak | Tak | Nie | Tak | Tak | Tak | ---- |
| 3 | Jezioro Ostrowiec | 387,6 ha | Tak | Tak | Tak | Nie | Nie | Tak | Tak | Tak | ---- |
| 4 | Jezioro Łubowo | 136,9 ha | Tak | Tak | Tak | Tak | Nie | Tak | Tak | Tak | ---- |
| 5 | Jezioro Ostrowieckie | 387ha | Tak | Nie | Nie | Nie | Nie | Nie | Nie | Nie | ---- |
| 7 | Jezioro Lubiąż | 150 ha | Tak | Tak | Tak | Tak | Tak | Tak | Tak | Tak | Szlak pieszo-rowerowy wytyczony dookoła jeziora |
| 8 | Jezioro Krajnik | 38ha | Tak | Tak | Tak | Tak | Nie | Nie | Tak | Tak | Wokół jeziora przebiega czarny szlak pieszy oraz szlak nordic-walking „Diablica”, |
| 9 | Jezioro Lubniewsko | 241 ha | Tak | Tak | Tak | Tak | Tak (poza strefą cizy) | Tak | Tak | Tak | W pobliżu jeziora przebiegają szlaki tematyczne: szlak tradycji kulturowych i szlak legend |
| 10 | Jezioro Niesłysz | 560 ha | Tak | Tak | Tak | Tak | Nie | Tak | Tak | Tak | ---- |
| 11 | Jezioro Goszcza | 48 ha | Tak | Tak | Nie | Nie | Nie | Nie | Nie | Nie | ---- |
| 12 | Jezioro Lubie | 0,28 km2 | Tak | Tak | Nie | Nie | Nie | Tak | Nie | Nie | Ruch jednostek motoro-wodnych |

| | | | | | | | | | | | | | | | | | | |
|----|------------------------------|---------|-----|-----|-----|-----|-----|-----|-----|-----|-----|-----|-----|-----|-----|-----|-----|------------------------------------------------------------------------------------------------|
| 13 | Jeziro Ciecz (Trzeźniewskie) | 183 ha | Tak | Tak | Tak | Tak | Tak | Tak | Tak | Tak | Tak | Tak | Tak | Tak | Tak | Tak | Tak | Nad jeziorem znajdują się pomosty wędkarskie oraz miejsca odpowiednie do wodowania łodzi |
| 14 | Jeziro Łagowskie | 84,4 ha | Tak | Tak | Tak | Tak | Tak | Tak | Tak | Nie | Tak | Tak | Tak | Tak | Tak | Tak | Tak | Nad jeziorem znajdują się miejsca odpowiednie do wodowania łodzi (ul. Paderewskiego) |
| 15 | Jeziro Czarna Woda | 8,6 ha | Tak | Tak | Nie | Nie | Nie | Nie | Tak | Nie | Tak | Tak | Tak | Nie | Nie | Nie | Nie | parking dla wędkarzy oraz plażowiczów oraz zadaszona wiata z miejscem przeznaczonym na ognisko |
| 16 | Jeziro Bobrze | 12,7 ha | Tak | Nie | Nie | Nie | Nie | Nie | Tak | Nie | Tak | Tak | Tak | Nie | Nie | Nie | Nie | Akwen położony jest wśród lasów i łąk. |
| 17 | Jeziro Lipie | 174 ha | Tak | Tak | Tak | Tak | Tak | Tak | Tak | Nie | Tak | Tak | Tak | Tak | Tak | Tak | Tak | ---- |
| 18 | Jeziro Słowa | 62,1 ha | Tak | Nie | Tak | Tak | Tak | Tak | Nie | Nie | Tak | Tak | Tak | Tak | Tak | Tak | Tak | ---- |
| 19 | Jeziro Wielgie - Dankowskie | 81,9 ha | Tak | Tak | Nie | Nie | Nie | Nie | Tak | Nie | Tak | Tak | Tak | Tak | Tak | Tak | Tak | ---- |
| 20 | Jeziro Kinołęka | 21,5 ha | Tak | Tak | Nie | Nie | Nie | Nie | Tak | Nie | Tak | Tak | Tak | Tak | Tak | Tak | Tak | ---- |
| 21 | Jeziro Dobrosułowskie | 4,2 ha | Tak | Nie | Nie | Nie | Nie | Nie | Nie | Nie | Nie | Nie | Nie | Nie | Nie | Nie | Nie | ---- |
| 22 | Jeziro Kątek | 23,7ha | Tak | Tak | Tak | Tak | Tak | Tak | Tak | Nie | Nie | Nie | Nie | Tak | Tak | Tak | Tak | ---- |
| 23 | Jeziro Jelito | 50,5 ha | Tak | Nie | Nie | Nie | Nie | Nie | Nie | Nie | Nie | Nie | Nie | Nie | Nie | Nie | Nie | ---- |
| 24 | Jeziro Kokno | 33,4 ha | Tak | Nie | Nie | Nie | Nie | Nie | Nie | Nie | Nie | Nie | Nie | Nie | Nie | Nie | Nie | ---- |
| 25 | Jeziro Bytnickie | 46 ha | Tak | Nie | Nie | Nie | Nie | Nie | Nie | Nie | Nie | Nie | Nie | Nie | Nie | Nie | Nie | ---- |

| Nr na Mapie | Nazwa jeziora | Wielkość jeziora | Wędkowanie | Kapielisko | Łódki do wynajęcia | Żeglowanie | Surfowanie | Nurkowanie | Gastronomia | Kemping, Ośrodki. | Elektra |
|-------------|----------------------------|------------------|------------|------------|--------------------|------------|------------|------------|-------------|-------------------|---------|
| 26 | Jezioro Głębokie (Bytnica) | 76 ha | Tak | Nie | Nie | Nie | Nie | Nie | Nie | Nie | ---- |
| 27 | Jezioro Glibiel | 26,3 ha | Tak | Tak | Tak | Nie | Nie | Nie | Tak | Tak | ---- |
| 28 | Jezioro Trzebisz | 49,4 ha | Tak | Nie | Nie | Nie | Nie | Nie | Nie | Nie | ---- |
| 29 | Jezioro Graniczne | 45 ha | Tak | Tak | Nie | Nie | Nie | Nie | Nie | Nie | ---- |
| 30 | Jezioro Moczydło | 11,9 ha | Tak | Tak | Nie | Nie | Nie | Nie | Nie | Nie | ---- |
| 31 | Jezioro Borek | 64,3 ha | Tak | Tak | Tak | Nie | Nie | Nie | Tak | Tak | ---- |
| 32 | Jezioro Dychów | 100 ha | Tak | Nie | Nie | Nie | Nie | Nie | Nie | Nie | ---- |
| 33 | Jezioro Bronków | 52,1 ha | Tak | Tak | Tak | Nie | Nie | Nie | Tak | Tak | ---- |
| 34 | Jezioro Piaszno | 25,4 ha | Tak | Tak | Nie | Nie | Nie | Nie | Nie | Nie | ---- |
| 35 | Jezioro Jańsko | 117 ha | Tak | Nie | Nie | Nie | Nie | Nie | Nie | Nie | ---- |
| 36 | Jezioro Dąbie | 31,8 ha | Tak | Tak | Tak | Nie | Nie | Nie | Tak | Tak | ---- |
| 37 | Jezioro Chłopskie | 2,2 ha | Tak | Nie | Nie | Nie | Nie | Nie | Nie | Nie | ---- |

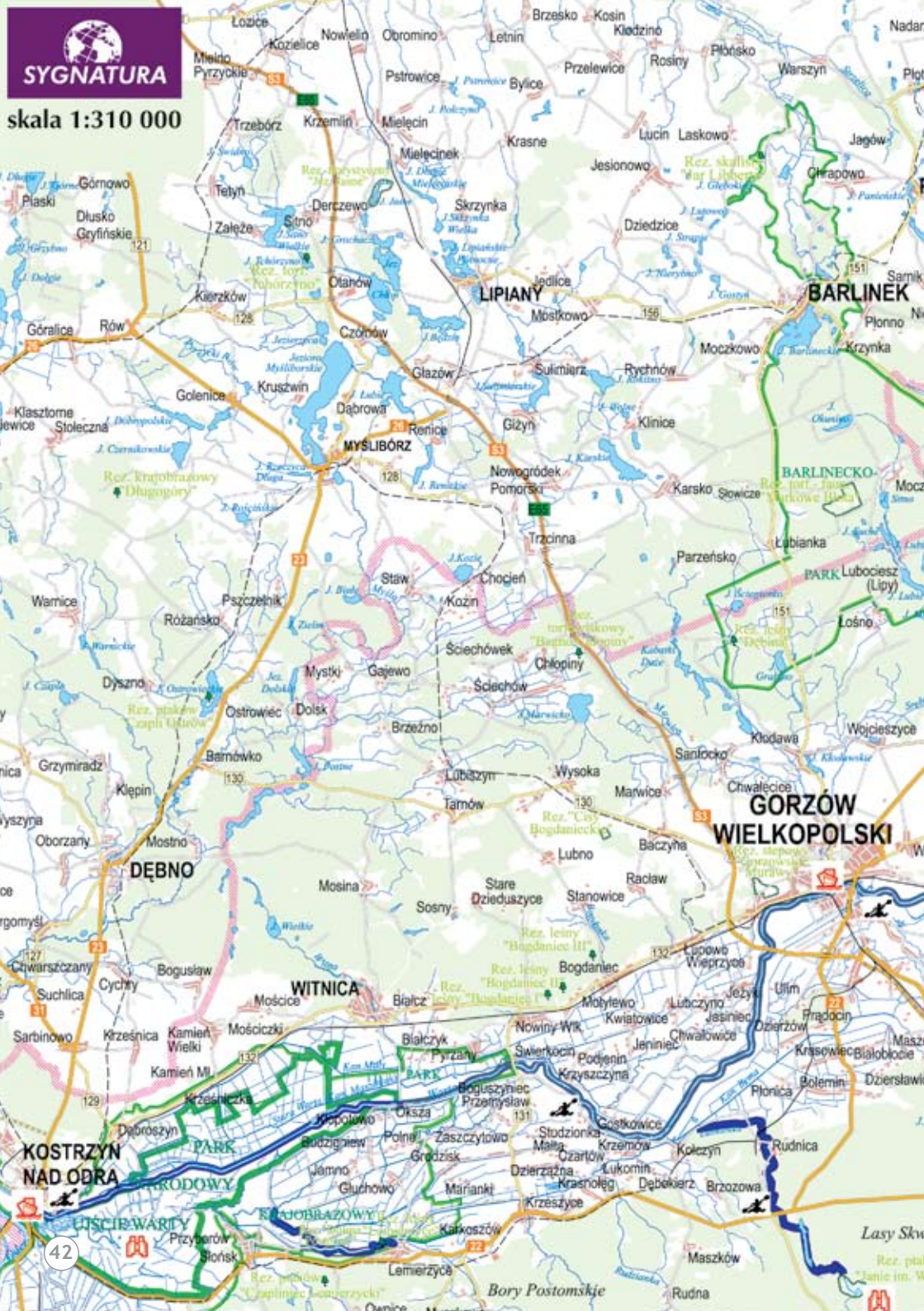
| | | | | | | | | | | | | | |
|----|-------------------|---------|-----|-----|-----|-----|-----|-----|-----|-----|-----|-----|------|
| 38 | Jezioro Cisek | 24,8 ha | Tak | Tak | Nie | Nie | Nie | Nie | Nie | Nie | Nie | Nie | ---- |
| 39 | Jezioro Grabinek | 7,6 ha | Tak | Nie | Nie | Nie | Nie | Nie | Nie | Nie | Nie | Nie | ---- |
| 40 | Jezioro Niemka | 14,3 ha | Tak | Tak | Nie | Nie | Nie | Nie | Nie | Nie | Nie | Nie | ---- |
| 50 | Jezioro Ciche | 5,1 ha | Tak | Tak | Nie | Nie | Nie | Nie | Nie | Nie | Nie | Nie | ---- |
| 51 | Zbiornik Ratuszec | 190 ha | Tak | Tak | Nie | Nie | Nie | Nie | Nie | Nie | Nie | Nie | ---- |

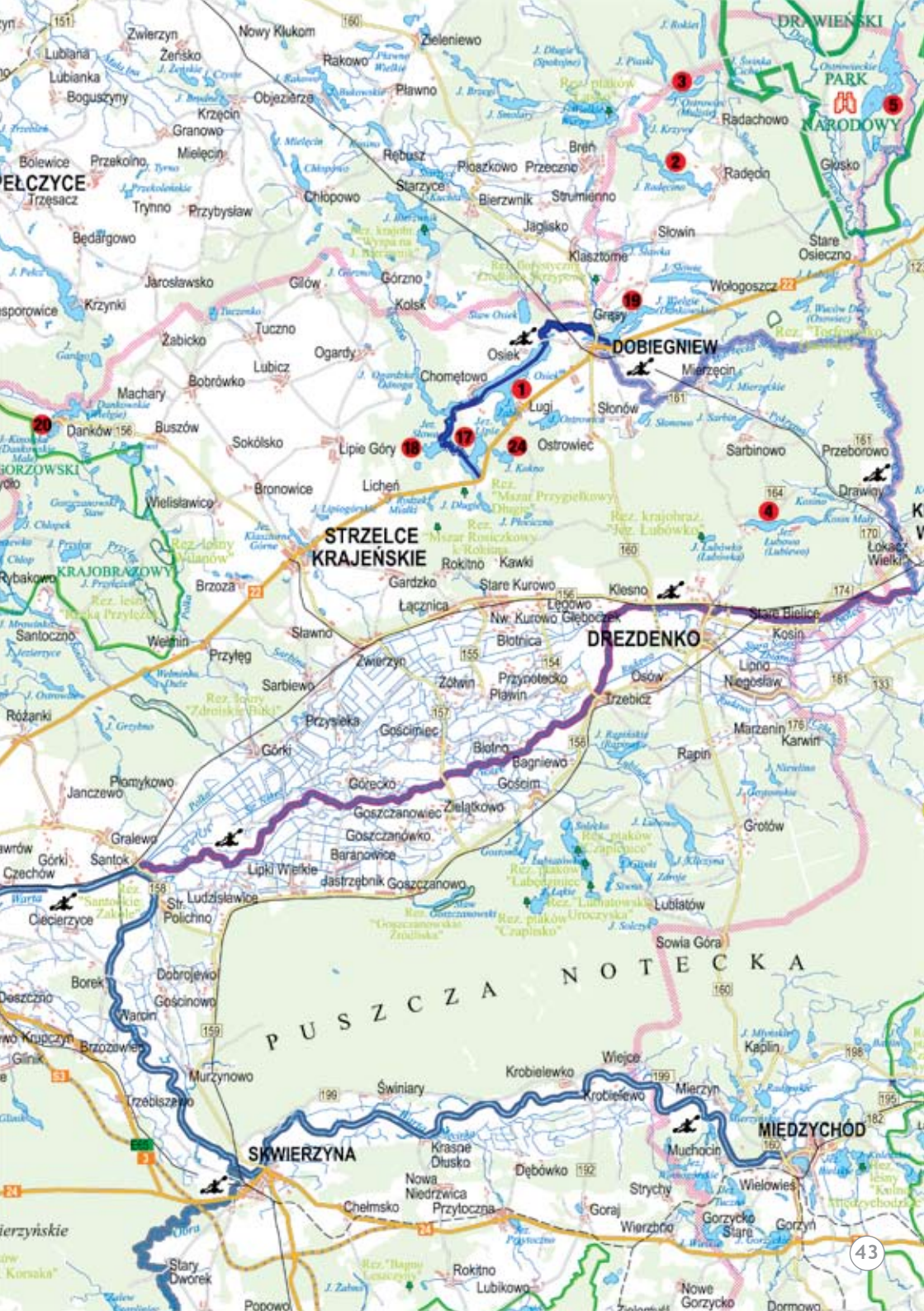


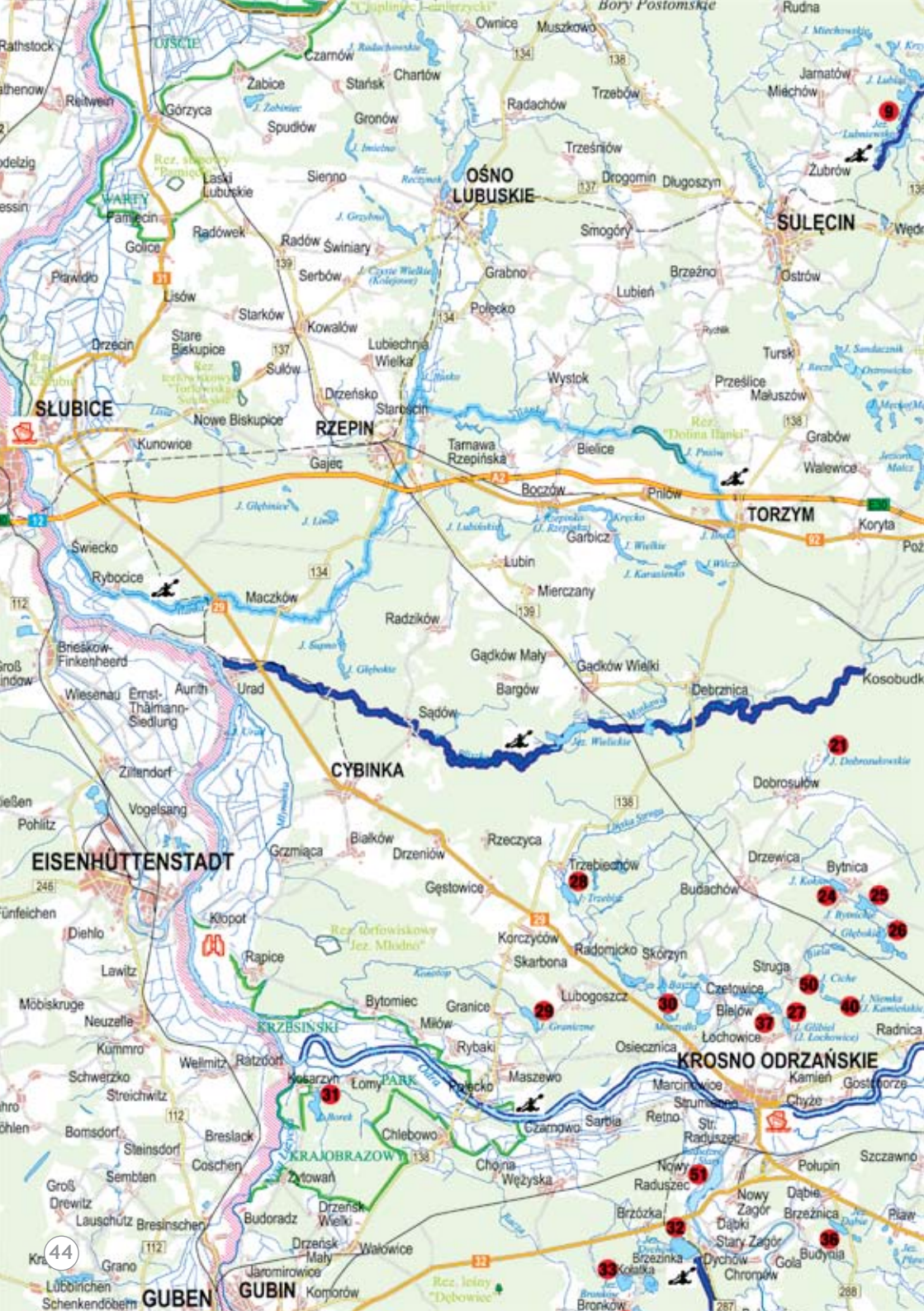


SYGNATURA

skala 1:310 000







OŚÓ
LUBUSKIE

SULECIN

ŚLUBICE

RZEPIN

TORZYM

CYBINKA

EISENHÜTTENSTADT

KROSNO ODRZANSKIE

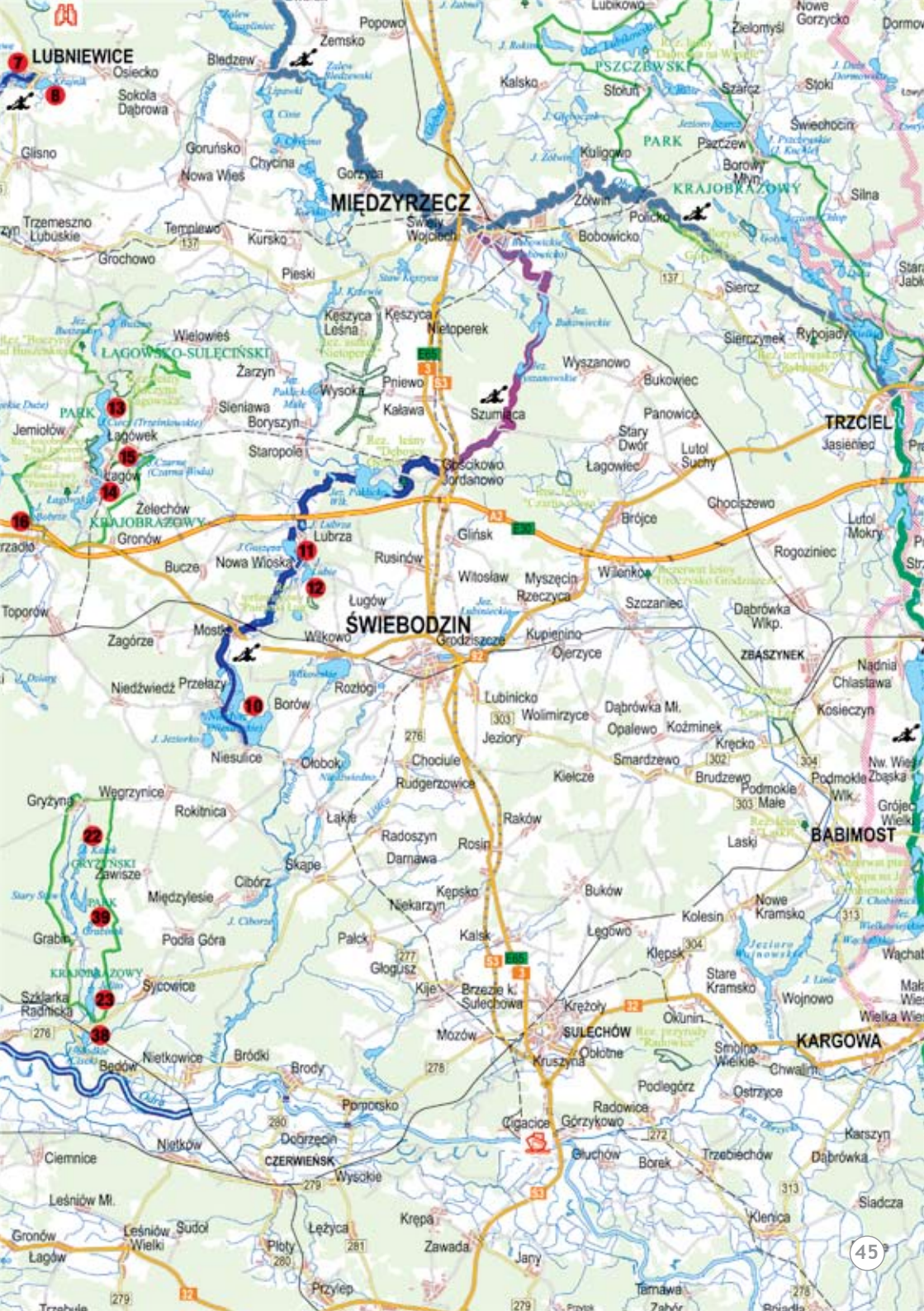
KRAJOBRAZOWY

GUBIN

GUBIN

44

288



LUBNIEWICE

MIEDZYRZECZ

ŚWIEBODZIN

TRZCIEL

BABIMOST

KARGOWA



GUBEN

GUBIN

LUBSKO

NOWOGRÓD BOBRZAŃSKI

JASIEŃ

FORST

ŻARY

DÖBERN

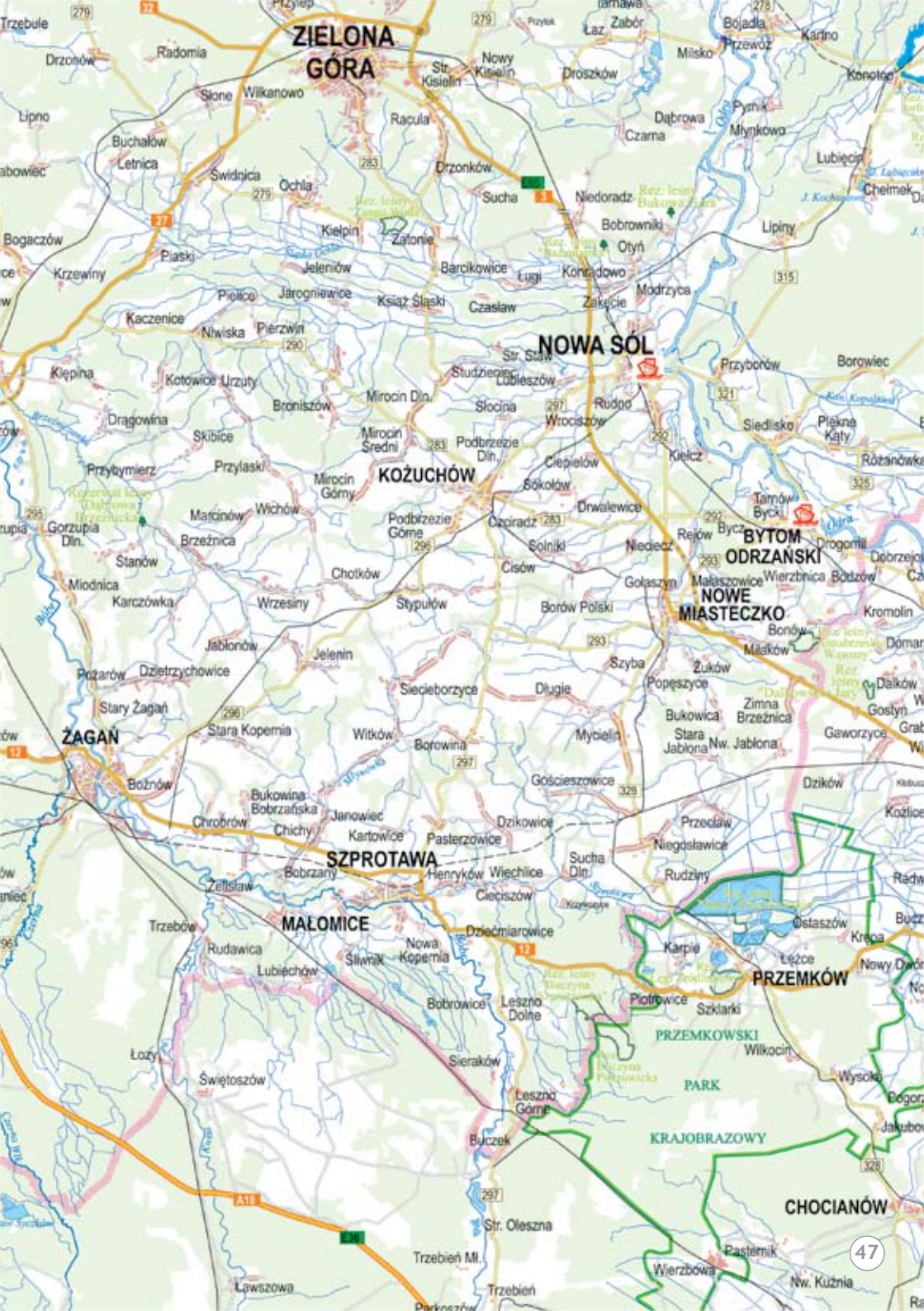
LEKNICA

WEISSWASSER (BELA WODA)

BAD MUSKAU

GOZDNICZA

IŁOWA



ZIELONA GÓRA

NOWA SÓL

KOZUCHÓW

ZAGAN

SZPROTAWA

MALOMICE

PRZEMKÓW

CHOCIANÓW

47



-  Szlak kajakowy
Canuroute
-  Rejsy turystyczne
Schiffstouren - Kreuzfahrten
-  Miejsca obserwacji ptaków
Birdwatching

GŁOGÓW

42

43

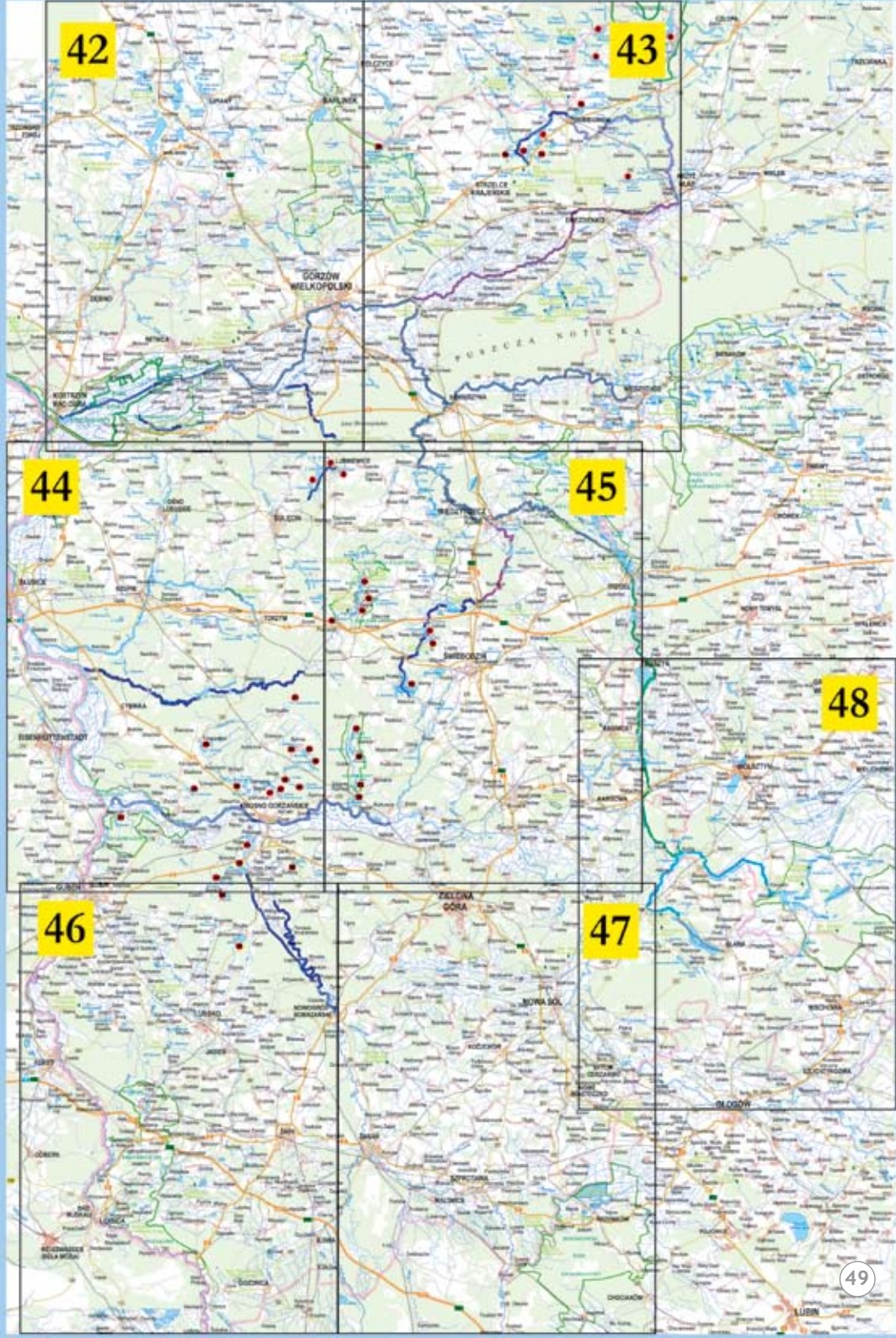
44

45


48

46

47



Spis treści



Kajakiem na trasie

52



Dla żeglarzy

54



Podróże, rejsy

56



Nurkowanie

58



Plaże i kąpieliska sport i rekreacja nad wodą

59



Birtwatching dla miłośników ptactwa

62



Wędkowanie

65

Turystyka wodna w Spreewaldzie i Łużycach Dolnych

Serdecznie witamy w Krainie Jezior Odra – Sprewa, w Łużycach Dolnych i w Spreewaldzie!

Cieszymy się, iż możemy Państwa u nas powitać! Tu można w wyjątkowych zakamarkach i zaciszu natury wzmocnić swoje siły fizyczne i ożywić duszę dzięki wszelkiej aktywności, relaksowi i dobremu samopoczuciu.

Niech Państwo rozkoszują się czasem spędzonym nad wodą. Przeżyjcie na jednym z odcinków Sprewy wymarzony spływ kajakiem. Aktywni miłośnicy wody odkryją naturalny labirynt rzek i jezior dzięki kajakowi bądź łódce i mogą przy tym odkrywać

przepiękne krajobrazy. W ciepłe letnie dni jeziora zachęcają do orzeźwiającej kąpieli. Termy oferują wyjątkowe rodzaje relaksu poprzez możliwość kąpieli i sauny.

Na kolejnych stronach przedstawiamy Państwu oferty naszego regionu związane z wodą. Bardziej szczegółowe informacje otrzymacie Państwo w lokalnych punktach informacji turystycznej lub na stronie www.seenland-os.de, www.niederlausitz.de i www.spreewald.de. Ucieszymy się z Państwa odwiedzin!



Kajakiem na trasie

Spreewald z jego licznymi odnogami rzek i wieloma jeziorami w Łużycach Dolnych i na pojezierzu Odra – Sprewa oferuje nadwodne krajobrazy o wielu obliczach, które są jedyne w swoim rodzaju oraz na skalę europejską o wielkości wykraczającej ponad normę.

Ponad 300 przejezdnych dróg wodnych oraz liczne idylliczne jeziora można wedle życzenia odkrywać kajakiem, łódką lub łodzią wiosłową.

Wynajemcy sprzętu wodnego w regionie oferują łódki, kajaki i łódki do wiosłowania różnej wielkości. Można także zarezerwować trasy rzeczne, trasy pośród krajobrazów przepięknych jeziorami.

Informacje o drogach wodnych, trasach mapach oraz wynajemcach łódek:

■ **Tourismusverband Seenland Oder-Spree e.V.**

Ulmenstraße 15, 15526 Bad Saarow
Tel.: + 49 (0) 33631 / 868100
Fax: + 49 (0) 33631 / 868102
E-Mail: info@seenland-os.de
www.seenland-os.de

■ **Tourismusverband Niederlausitz e.V.**

Frankfurter Str. 2 03149 Forst (Lausitz)
Tel.: +49 35 62 – 692 35 35
Fax: +49 35 62 – 692 35 34
E-mail: info@niederlausitz.de
www.niederlausitz.de



■ Touristinformation Burg (Spreewald)

Am Hafen 6, 03096 Burg (Spreewald)
Tel.: + 49 (0) 35603 / 750160
Fax: + 49 (0) 35603 / 7501616
E-Mail: info@burg-spreewald-tourismus.de
www.burg-spreewald-tourismus.de

■ Cottbus Service- Stadthalle Cottbus

Berliner Platz 6, 03046 Cottbus
Tel.: + 49 (0) 355 / 75420
Fax: + 49 (0) 355 / 7542455
E-Mail: cottbus-service@cmt-cottbus.de
www.cottbus.de

Trasy kajakowe na Sprewie
oraz zaporą Spremberg:

■ Prima Abenteuer

Klein Döbbern Alte Poststr. 1b
03058 Neuhausen/Spree
Tel.: + 49 (0) 3563 / 605237
E-Mail: info@prima-abenteuer.de
www.prima-abenteuer.de

Trasykajakowe na Nysie:

■ PARIJA GmbH -Kanutouren und Verleih

Sorauer Str. 63, 03149 Forst (Lausitz)
Tel.: + 49 (0) 3562 / 691092
Mobil: +49 (0) 178 / 7508687
E-Mail: service@parija.de
www.parija.de

■ Wassersport Forst e.V.

C.-A.-Groeschke Str. 14b
03149 Forst (Lausitz), Tel.: +49 (0) 3562 / 2137
E-Mail: info@wassersportverein-forst.de
www.wassersportverein-forst.de

■ Expeditours

Sembten Schulstr. 13, 03172 Schenkendöbern
Tel.: + 49 (0) 35722 / 93400
Mobil: + (0) 49 170 / 7029319
E-Mail: info@expeditours.de
www.expeditours.de

Wypożyczalnia łódek do wiosłowania
na jeziorach Łużyc Dolnych:

■ Deulowitzer See CampDeulo am Deulowitzer See

Atterwasch Am See 2, 03172 Schenkendöbern
Tel.: + 49 (0) 35692 / 284
Mobil: + 49 (0) 177 / 5158090
E-Mail: campdeulo@gmx.de
www.campdeulo.de

■ Pinnower See CampingplatzPinnower See

Pinnow, 03172 Schenkendöbern
Tel.: + 49 (0) 35691 / 238
www.campingplatz-lausitz.de



Dla żeglarzy

Land Brandenburgia jest za sprawą 3000 jezior landem o najwyższej liczbie jezior w Niemczech. Część z tych jezior znajduje się na obszarze Krainy Jezior Odra – Sprewa, Dolne Łużyce jak i Spreewald. Jeziora te zapraszają kapitanów do żeglugi w wolnym czasie. Poniżej przedstawiamy niektóre z jezior, na których jest możliwość żeglowania.

■ Scharmüzelsee

Scharmüzelsee leży na południe od Fürstenwalde i bezpośrednio przy kurorcie Bad Saarow. To jezioro jest największym z jezior Brandenburgii. Zapewnia żeglarzom i surfującym optymalne warunki i oferty. Dzięki dobrym połączeniom


wodnym jeziora z ponadregionalną siecią dróg wodnych można przepłynąć trasę aż do Berlina.

■ Tourismusverband Seenland Oder-Spree e.V.

Ulmenstraße 15
15526 Bad Saarow
Tel.: +49 (0) 33631 / 868100
Fax: +49 (0) 33631 / 868102
E-Mail: info@seenland-os.de
www.seenland-os.de

■ Helenesee

Helenesee leży około 8 km od Frankfurtu nad Odrą i ma powierzchnię 250 hektarów. Jezioro powstało w roku 1958 na skutek wcześniejszego wydobycia węgla i jest dziś idyllicznie otoczone lasami sosnowymi. Warta podkreślenia jest wysoka jakość wody w jeziorze.



Dla miłośników sportów wodnych jest do dyspozycji szkoła nurkowania i surfing. To jezioro cieszy się bardzo dużą popularnością wśród nurków ze względu na ciekawe ukształtowanie jego dna. Ponadto oferuje się wiele innych możliwości spędzenia czasu wolnego nad tym jeziorem.

■ Helene-See - Frankfurter Freizeit- & Campingpark

Am Helenesee 2, 15236 Frankfurt (Oder)
Tel.: + 49 (0) 335 / 556660
Fax: + 49 (0) 335 / 5566678
E-Mail: info@helenesee-ag.de
www.helenesee.de

■ Schwielochsee

Schwielochsee leży na północnwschodnim krańcu Spreewaldu i jest ze swoją długością 13 km najdłuższym jeziorem Brandenburgii, jak i punktem startu dla wielu żeglarzy. Jezioro oferuje żeglarzom idealne warunki nawet przy małym wietrze - dzięki swej płytkości (głębokość od 2 do 8 metrów). Warte polecenia są także wyprawy jedno - lub dwudniowe (około 10 km) do położonego w pobliżu miasta Beeskow, które oczekuje na wizyty turystów oferując do zwiedzania swe historyczne centrum i zamek.

■ Touristinformation Schwielochsee

Am Markt 4, 15868 Lieberose
Tel.: + 49 (0) 35478 / 179090
Fax: + 49 (0) 35478 / 179099
E-Mail: info@teg-lds.de
www.teg-lds.de

■ Żeglowność i surfing na zaporze Spremberg

Na zaporze w pobliżu Spremberg żeglarze i surfujący mają idealne warunki do świetnej rozrywki na wodzie.

■ Touristinformation

Am Markt 2, 03130 Spremberg
Tel.: +49 (0) 35603 / 4530
Fax: +49 (0) 35603 / 594041
E-Mail: ti@spremberg.de
www.spremberg.de



Podróże, rejsy

■ Wycieczki łódką po Spreewaldzie

Tradycyjny sposób odkrywania wodnego labiryntu Spreewald to podróże tradycyjną spreewaldzką łódką. Przez długi czas łódka była jedynym środkiem transportu i przemieszczania się. W miejscowości Lehde do dziś poczta dociera drogą wodną. Oferta wypraw łódką jest bardzo zróżnicowana. Oprócz krótkich bądź jednodniowych tras są również podróże tematyczne. Podróż wieczorem, pięknie oświetloną łódką pokaże Państwu Spreewald mistyczny i tajemniczy. Obfite w przeżycia podróże tematyczne łódką są często punktem kulminacyjnym wielu lubianych imprez jak „LübbenerKahnnächten“ (Noce na łódkach w Lübben), „SpreewälderLichtnächten“ (Spreewaldzkie noce świateł), lub koncerty spreewaldzkie „Sschpreewaldkonzerten“. Zimą organizowane są spływy kajakowe na odporność,

zapewnione są gorące napoje i okrycia, wszystko to jest niesamowitym przeżyciem.


Wszystkie informacje o pływaniu łódkami, wiadomości o godzinach i cenach otrzymacie Państwo w poniżej wymienionych punktach informacji turystycznej:

■ Tourismusverband Spreewald e.V.

Raddusch Lindenstraße 1
03226 Vetschau/Spreewald
Tel.: + 49 (0) 35433 / 7 22 99
Fax: + 49 (0) 35433 / 7 222 8
E-Mail: tourismus@spreewald.de
www.spreewald.de

■ Cottbus Service Stadthalle Cottbus

Am Hafen 6, 03096 Burg (Spreewald)
Tel.: + 49 (0) 35603 / 750160
Fax: + 49 (0) 35603 / 7501616
E-Mail: info@burg-spreewald-tourismus.de
www.burg-spreewald-tourismus.de



■ Touristinformation Burg (Spreewald)

Berliner Platz 6, 03046 Cottbus
Tel.: + 49 (0) 355 / 75420
Fax: + 49 (0) 355 / 7542455
E-Mail: cottbus-service@cmt-cottbus.de
www.cottbus.de

■ Rejsy statkiem po wodach Scharmützelsee

Scharmützelsee – największe jezioro Brandenburgii jest usytuowane pośród ekscytujących pagórkowatych krajobrazów i jest z czułością nazywane lokalnym morzem tego regionu („Märkisches Meer“). Scharmützelsee oferuje turystom 4 nowoczesne, klimatyzowane statki – można nimi odbyć rejsy w najpiękniejsze zakątki Brandenburgii.

■ Scharmützelsee Schiffahrtsgesellschaft mbH

Seestraße 40, 15526 Bad Saarow
Tel.: + 49 (0) 33631 / 59930
Fax: + 49 (0) 33631 / 59931
E-Mail: info@bad-saarow-schiff.de
www.bad-saarow-schiff.de

■ Rejsy statkiem po wodach Schwielochsee

Schwielochsee to jezioro, które znajduje się w bardzo zalesionej i ekscytującej okolicy. Statki pasażerskie „Schwielochsee” i „Falke” zapraszają do rejsów po jeziorze. Zaczynając od Schwielochsee można drogą wodną dotrzeć do Berlina.

■ Fahrgastschiffahrt Wiedemann Goyatz

Dorfstr. 19, 15913 Schwielochsee OT Goyatz
Tel.: + 49(0) 35478 / 746
E-Mail: service@fahrgastschiff-schwielochsee.de
www.fahrgastschiff-schwielochsee.de

■ Spływy tratwą na wodach Göhlensee

Na zupełnie inny mini – rejs można pozwolić sobie po Göhlensee – jeziorze, które znajduje się na północy od Guben. Podróż tratwą na tym romantycznym jeziorze przy lesie jest niepowtarzalna.

■ Langasthof WagenburgGroß-Drewitz

Göhlenvorwerk 1-403172 Schenkendöbern
Tel.: +4935693/205
E-Mail: info@landgasthof-wagenburg.de
www.landgasthof-wagenburg.de



Nurkowanie

Jeziora południowo – wschodniej Brandenburgii oferują nurkom oprócz ryb również wszelkie inne osobliwości. W ten sposób nurkowie mogą zobaczyć zatopiony las, zatopionego trabanta bądź odkryć wrak statku pod wodą. Szkoła nurkowania przy GräbendorferSee jest bazą na skalę światową do nurkowania na jeziorze po kopalni odkrywkowej. Pod wodą kryje się zatopiony las oraz różne gatunki ryb, takie jak: okoniowate, szczupaki i karpie. Warto tak więc zanurkować! Poniżej przedstawiamy Państwu adresy punktów, w których możliwe jest nurkowanie.

■ **Tourismusverband Seenland Oder-Spree e.V.**

Ulmenstraße 15, 15526 Bad Saarow
Tel.: + 49 (0) 33631 / 868100
Fax: + 49 (0) 33631 / 868102
E-Mail: info@seenland-os.de
www.seenland-os.de

■ **Helene-See Frankfurter Freizeit- & Campingpark**

Am Helenesee 2, 15236 Frankfurt (Oder)
Tel.: + 49 (0) 335 / 556660
Fax: + 49 (0) 335 / 5566678
E-Mail: info@helenesee-ag.de
www.helenesee.de

■ **Pinnower See CampingplatzPinnower See**

Pinnow, 03172 Schenkendöbern
Tel.: + 49 (0) 35691 / 238
www.campingplatz-lausitz.de


■ **Tauchclub Guben e.V.**

Tel. + 49 (0) 03561 / 22849

■ **Gräbendorfer See Tauch- und FreizeitcenterLaasow**

Laasow Am IBA Steg 1
03226 Vetschau/Spreewald
Tel.: + 49 (0)35436 / 56860
Mobil: + 49 (0) 172 / 3744340
Fax: + 49 (0) 35436-56898
E-Mail: dive@waldi-tauchen.de
www.waldi-tauchen.de

Nurkowanie jest też możliwe w wodach Badese-
eEichwege i Felixsee.



Plaże i kąpieliska, sport i rekreacja nad wodą

Prawdziwi amatorzy kąpiei organizują sobie sami czas w Krainie Jezior Odra – Sprewa i na terenie Łużyc Dolnych, ponieważ w naszym słonecznym regionie kąpiel i pływanie należy do najbardziej lubianych zajęć podczas urlopu. Wprost wymarzone do kąpiei jeziora oferują zadbane plaże oraz wodę najwyższej jakości i zapraszają do skoku w wodę orzeźwiająca lub do kąpiei słonecznej. Odpowiednie urzędy dbające o zdrowie amatorów kąpiei stale kontrolują kąpieliska Scharmützelsee i jeziora jak z marzeń znajdujące się na obszarze Łuku Mużakowa. W ten sposób gwarantuje się dobrą, a nawet bardzo dobrą jakość wody i niczym nie zmąconą przyjemność kąpiei.

Przegląd jezior, które zapraszają do kąpiei znajdują Państwo na tabeli umieszczonej w tym wydawnictwie oraz na mapkach na poszczególnych stronach (69-71).

W miesiącach letnich można wypocząć za drobną opłatą korzystając z wód licznych jezior i lokalnych kąpielisk. Najlepsza jakość wody, zadbana infrastruktura zewnętrzna, przestrzeń i formy rekreacyjne dla osób nie pływających jak i częściowe zaopatrzenie w drobne posiłki są tu wyjątkowo przekonującymi argumentami.





Zapraszamy do kąpielisk:

- **Freibad Vetschau**
Reptener Chaussee
03226 Vetschau/Spreewald
Tel.: + 49 (0) 35433 / 2678
www.vetschau.de/sehenswuerdigkeiten/sommerbad
- **Freibad Guben**
Friedrich-Engels-Straße, 03172 Guben
Tel.: + 49 (0) 3561 / 2067
oder + 49 (0) 3561 / 3570
www.guben.de/freizeitbad
- **Erlebnis-Freischwimmbad im Kochsgrund**
Drebkauer Str., 03130 Spremberg
Tel.: + 49 (0) 3563 / 91960
E-Mail: erlebnisbad@stadt-spremberg.de
www.spremberg.de
- **Erlebnisbad Calau**
Ziegelstraße, 03205 Calau
Tel.: + 49 (0) 3541 / 800204
E-Mail: erlebnisbad@calau.de
- **Sport- und Erlebnisfreibad Forst (Lausitz)**
Ringstr. 7, 03149 Forst (Lausitz)
Tel.: + 49 (0) 3562 / 8948
www.forst-lausitz.de/baeder
- **Naturbad Groß Kötzig**
Groß Kötzig Forster Str. 16
03159 Neiße-Malxetal
Tel.: + 49 (0) 35600 / 23377
E-Mail: admin@naturbad-gross-koelzig.de
www.naturbad-gross-koelzig.de
- **Freibad Petersdorf**
Petersdorf Zum Seebad, 15226 Bad Saarow
- **Freibad Müllrose**
Am Ostufer, 15299 Müllrose
- **Freibad Neuzelle**
Schulstraße, 15898 Neuzelle,
Tel.: + 49 33652 / 89898
www.neuzelle.com/freibad
- **Spreepark Beeskow**
Bertholdplatz 6, 15848 Beeskow
Tel.: + 49 3366 / 520641
E-Mail: spreepark.beeskow@ewetel.net
www.spreepark-beeskow.de

Dobre samopoczucie i relaks obiecują baseny rekreacyjne i termy w regionie. Bezgraniczny wypoczynek z rozbudowaną ofertą atrakcji wodnych oczekuje na Państwa w termach w Bad Saarow i w miejscowości Burg (Spreewald), gdzie występują wysoce zmineralizowane solankowe wody termalne z głębin Brandenburgii. „Laguna” w Cottbus ma bardziej aktywny charakter i tam z przyjemnością będą powitani miłośnicy sportu. Zapraszamy do term i basenów rekreacyjnych:

■ **SaarowTherme**

Am Kurpark 1, 15526 Bad Saarow
Tel.: + 49 (0) 33631 / 8680
Fax: + 49 (0) 33631 / 868120
E-Mail: info@bad-saarow.de
www.bad-saarow.de

■ **Lagune Cottbus**

SielowerLandstrasse 19, 03044 Cottbus
Tel.: +49 (0) 355 / 49 49 84 10
E-mail: info@lagune-cottbus.de
www.lagune-cottbus.de

■ **Schwimmhalle Forst (Lausitz)**

Jahnstr. 1 A, 03149 Forst (Lausitz)
Tel.: + 49 (0) 3562 / 698444
E-Mail: baeder@forst-lausitz.de
www.forst-lausitz.de/baeder

■ **SpreewaldThermeBurg**

Ringchausssee 152, 03096 Burg (Spreewald)
Tel.: + 49 (0) 35603 / 18850
Fax: + 49 (0) 35603 / 188599
E-Mail: info@spreewald-therme.de
www.spreewald-therme.de

■ **Schwimmhalle Spremberg**

Alexander-Puschkin-Platz 6, 03130 Spremberg
Tel.: +49 (0)3563 / 5148, www.spremberg.de

■ **Freizeitbad Guben**

Kaltenborner Str. 163, 03172 Guben
Tel.: + (0) 49 3561 / 2067 oder / 3570
www.guben.de/freizeitbad/

■ **Schwapp Fürstenwalde**

Große Freizeit 1, 15517 Fürstenwalde
Tel.: + 49 3361 / 36370, Fax: +49 3361/ 363718
E-Mail: info@schwapp.de
www.schwapp.de

■ **Inselbad Eisenhüttenstadt**

Insel 4, 15980 Eisenhüttenstadt
Tel.: + 49 3364 / 280672
Fax: +49 3364 / 280668
efe-ehs@gmx.de
www.freizeit-ehst.de/inselbad



Birdwatching - dla miłośników ptactwa

UNESCO Rezerwat Biosfery Spreewald (UNESCO –BiosphärenreservatsSpreewald) leży w krajobrazie ukształtowanym niczym park, obfitującym w liczne potoki, gatunki zwierząt i ptaków, które są w Europie po części jedyne w swoim rodzaju, tutaj występują lokalnie. Szczegółowe informacje na temat zwierząt i roślin w Spreewaldzie otrzymacie Państwo w Centrum Informacji dla turystów Rezerwatu Biosfery w miejscowości Burg (Spreewald). Punktem centralnym wystawy jest historia, teraźniejszość i przyszłość niepowtarzalnych wsi rozproszonych. Oryginalną kulturę budownictwa ukazuje Centrum Informacji Schloss-

berghofna przykładzie odrestaurowanego dwuizbowego domu, który znajduje się pod ochroną konserwatora zabytków. Warto także odwiedzić ogród roślin leczniczych i przypraw, w którym znajduje się ponad 600 starych gatunków roślin leczniczych, roślin z których pozyskiwane są barwniki oraz przypraw.

■ Besucherzentrum Burg (Spreewald)

Byhleguhrer Straße 17
03096 Burg
Tel.: +49 (0) 35603 / 6910
Fax: +49 (0) 35603 / 69122
E-Mail: br-spreewald@lua.brandenburg.de
www.mugv.brandenburg.de



■ Centrum Informacji o Bocianie Białym w Vetschau

Typowy dla Spreewaldu bocian biały jest najważniejszym punktem wystaw Centrum Informacji w Vetschau. Odwiedzający zastają materiał z wiedzą o zwierzętach Spreewaldu, przykłady chronienia środowiska do powielenia na własnym terenie. Dzięki kamerze i przekazowi na żywo można obserwować gniazdo pary bocianiej.

■ NABU-Weißstorchzentrum

Drebkauer Straße 2a
03226 Vetschau/Spreewald
Tel.:/Fax: + 49 (0) 3 54 33 / 41 00
E-Mail: Storchenzentrum-NL@t-online.de
www.storchenest.de

■ Naturpark Schlaubetal

Obszar chronionego krajobrazu w Schlaubetal jest rajem do wędrówek na południowy wschód od Berlina. W środku obszaru chronionego znajduje się Puszcza Reicherskreuz. Z powodu wcześniejszego użytkowania terenu do ćwiczeń wojskowych, teren ten jest jak dotąd jedynie prawie minimalnie udostępniany turystom. Można udać się na spacer, na wieżę widokową, zaprasza do odwiedzin Park Głazów Narzutowych (Findlingspark) przy miejscowości Henzendorf.

■ Naturpark Schlaubetal

TreppelnWirschensee
15898 Neuzelle
Tel.: + 49 (0) 33673 / 422
Fax: + 49 (0) 33673 / 550 51
E-Mail: np-schlaubetal@lugv.brandenburg.de
www.mugv.brandenburg.de





■ UNESCO - GeoparkMuskauer Faltenbogen – GeoparkŁukMużakowa”

Park „Ujście Warty” można zwiedzać przez cały rok, od świtu do zmierzchu, wyłącznie po udostępnionych do tego celu drogach. Część z nich jest udostępniona do ruchu samochodowego, inne do pieszego i rowerowego. Pracownicy PN mogą po wcześniejszym umówieniu się realizować programy edukacyjne dla grup zorganizowanych.

■ GeoparkMuskauer Faltenbogen

Geschäftsstelle
Muskauer Straße 14
03159 Döbern
Tel.: + 49 (0) 35600 / 3687 12 oder -13 oder -14
Fax: + 49 (0) 35600 / 3687 69
Mobil: + 49 (0) 174 / 831 53 54
E-Mail: info@muskauer-faltenbogen.de
www.muskauer-faltenbogen.de

■ Zorganizowane spacerory ornitologiczne i wycieczki rowerowe

Zorganizowane wyprawy blisko natury, związane z historią, wycieczki geologiczne rowerem, autobusem, kajakiem lub w formie wędrowek, również z możliwością obserwacji rzadkich gatunków ptaków.

■ Grünes Klassenzimmer - Verein „Land & Leute” Region Lausitzer Neiße e.V.

Preschner Weg 5
03149 Forst (Lausitz)
Tel.: + 49 (0) 3562 / 663871
Mobil: +49 (0) 173 / 5889153
E-Mail: verein_land_und_leute@yahoo.de
www.niederlausitz-erfahren.de

Wędkowanie

Miłośnicy wędkowania łowią także w niezamoczonych wodach Krainy Jezior Odra – Spreewa, w wodach Łużyc Dolnych i Spreewald. Urlopowicze oraz wędkarze łowiący ryby roślinożerne mogą na wodach w regionie łowić bez specjalnych dodatkowych zezwoleń, potrzebują jedynie odpowiedniej karty wędkarskiej oraz dowodu uiszczenia opłaty u lokalnych punktach wędkarskich, punktach sprzedaży. Jest wiele możliwości zorganizowania owocnego połowu: na małym wymarzonym jezioru wśród lasów i puszczy bądź nad jedną z rzek. Zasięgnijcie Państwo informacji o możliwościach wędkowania zerkając na tabelę i mapy na poszczególnych stronach. Informacje na temat kart wędkarskich i inne ważne wia-

domości otrzymacie Państwo we wszystkich lokalnych Punktach Informacji Turystycznej.

Jeziora i rzeki są zasobne przede wszystkim w karpie, liny, szczupaki, węgorze. Spotyka się także pstrągi, sandacze, sumy, okonie, karasie. Sezony połowu, sezony zamknięte i wielkość należy przestrzegać według zarządzeń krajowego związku wędkarskiego. Życzymy szczęścia przy połowach.

Proszę mieć na uwadze to, że w Rezerwacie Biosfery Spreewald obowiązują specjalne regulacje połowu, z którymi mogą się Państwo zapoznać na stronie internetowej: www.spreewald.de/aktiv-fit/wassersport-angeln.





Poza tym są również prywatne hodowle, gdzie można wędkować:

■ **Angelteich Boxberg**

Peitzer Edelfisch Handelsgesellschaft mbH
Hüttenwerk 1, 03185 Peitz
Tel.: + 49 (0) 35601/3440
Fax: + 49 (0) 35601/34425
E-Mail: info@peitzer-edelfische.de
www.peitzer-edelfisch.de

■ **Teichwirtschaft Stradow**

Karl Winkelgrund
StradowStradow Dorfstr. 31
03226 Vetschau / Spreewald
Tel: + 49 (0)35433 / 594492
E-Mail: info@teichwirtschaft-stradow.de
www.teichwirtschaft-stradow.de

■ **Teichwirtschaft Forst/Eulo**

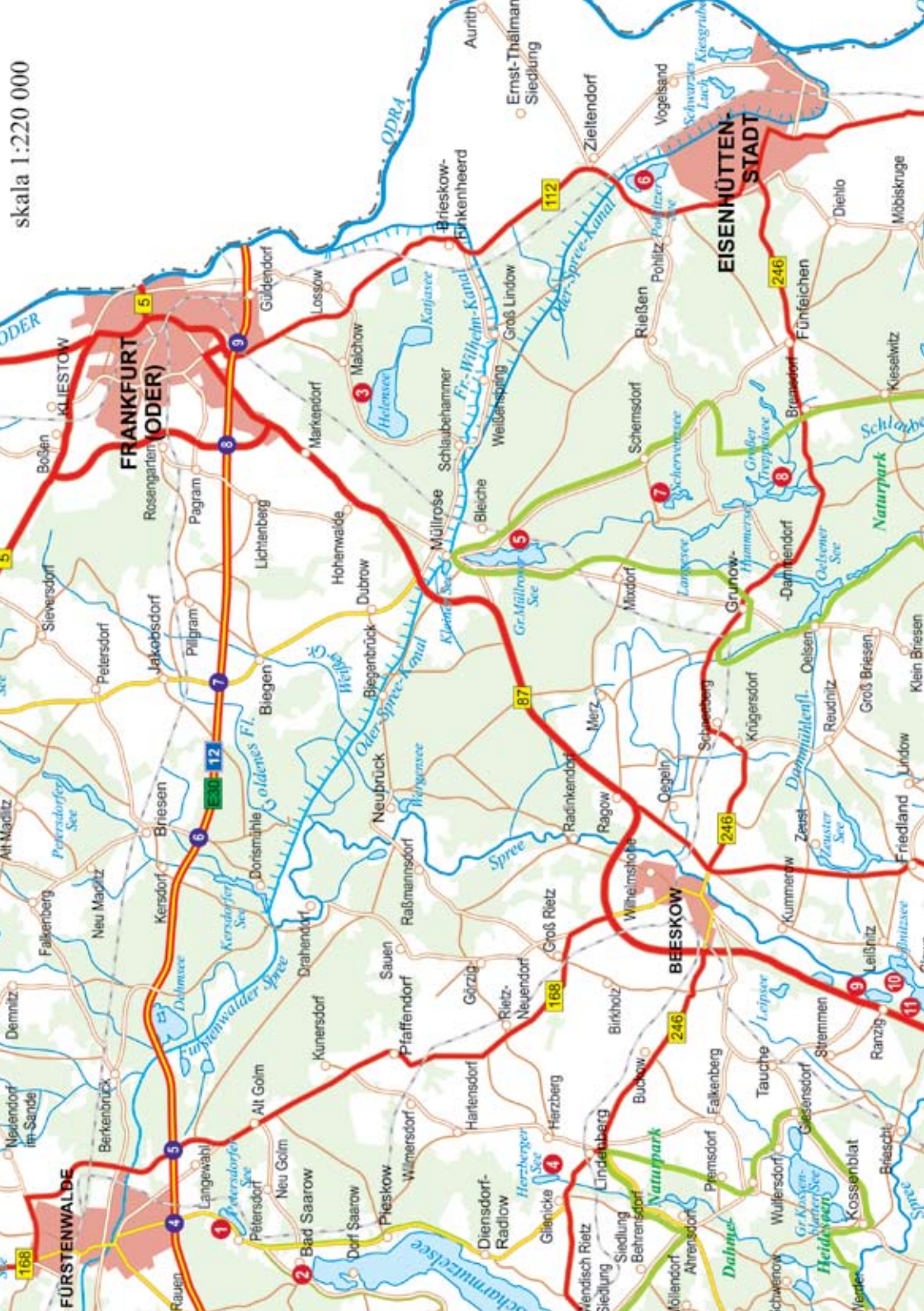
Mulknitzer Dorfstraße 20
03149 Forst (Lausitz)
Tel.:+49 (0) 3562/984032
www.karpfen-eulo.de

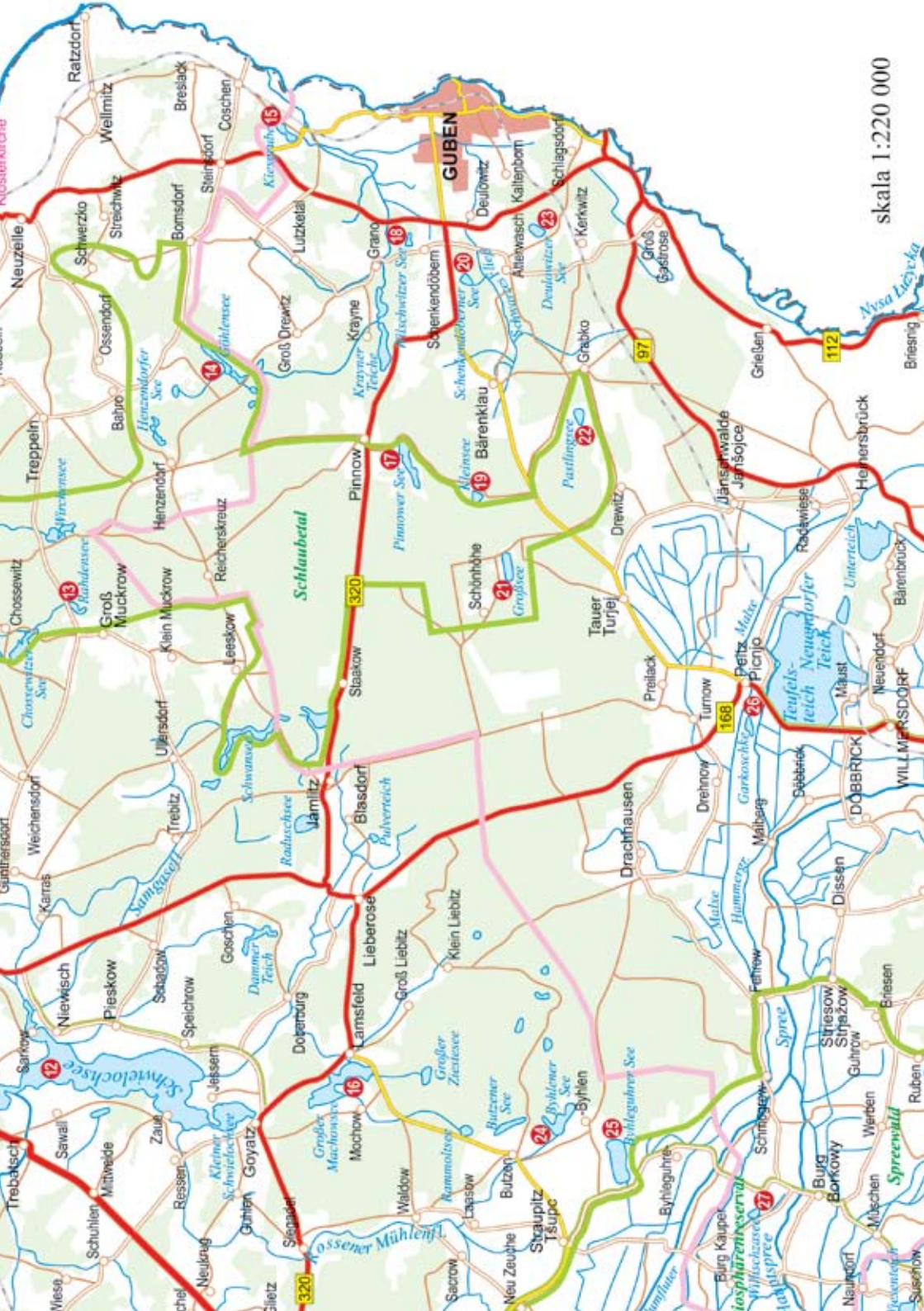
Pozostałe informacje dotyczące wędkowania w Brandenburgii uzyskacie Państwo na stronie www.landesanglerverband-bdg.de.



| numer na mapie | Nazwa | Wielkość | Wędkowanie | Kapielisko | Wypożyczalnia łódek | Żeglowanie | Surfing | Nurkowanie | Gastronomia | Kemping | Extra Atrakcje |
|----------------|----------------------|----------|------------|------------|----------------------|------------|---------|------------|----------------------|---------|------------------------|
| 1 | Petersdorfer See | 100 ha | x | x | | | | | | | wyciąg do nart wodnych |
| 2 | Scharmützelsee | 1210 ha | x | x | x | x | x | x | x | x | |
| 3 | Helensee | 250 ha | x | x | x | x | x | x | x | x | wiele ofert |
| 4 | Herzberger See | 1460 ha | x | x | | | | | | | |
| 5 | Großer Müllroser See | 1300 ha | x | x | x | | | | x | | |
| 6 | Pohlitzer See | 85 ha | x | x | | | | | | | |
| 7 | Schervenzsee | 196 ha | x | x | x | | | | x | x | |
| 8 | Großer Treppensee | 71 ha | x | x | | | | | x | | |
| 9 | Ranziger See | 37 ha | x | x | x | | | | x | x | |
| 10 | Leißnitzsee | 40 ha | x | x | x | | | | x | | |
| 11 | Glowersee | 160 ha | x | x | | x | x | | x | x | |
| 12 | Schwioldensee | 1330 ha | x | x | x | x | | | x | x | rejsy statkiem |
| 13 | Rahdensee | 12,2 ha | x | x | | | | | | | |
| 14 | Göhlensee | 48,9 ha | x | | | | | | x (10 min. Płechota) | | plywanie tratwą |
| 15 | Kiessee Bresinchen | 10 ha | x | x | | | | | x | x | |
| 16 | Großer Mochowsee | 125 ha | x | x | x | | | | | x | |
| 17 | Pinnower See | 53,8 ha | x | x | łódki do wiosłowania | | | | | x | nudyści |
| 18 | Wilschwitzer See | 9,7 ha | x | | | | | | | | |
| 19 | Kleinsee | 16,5 ha | x | | | | | | | | |

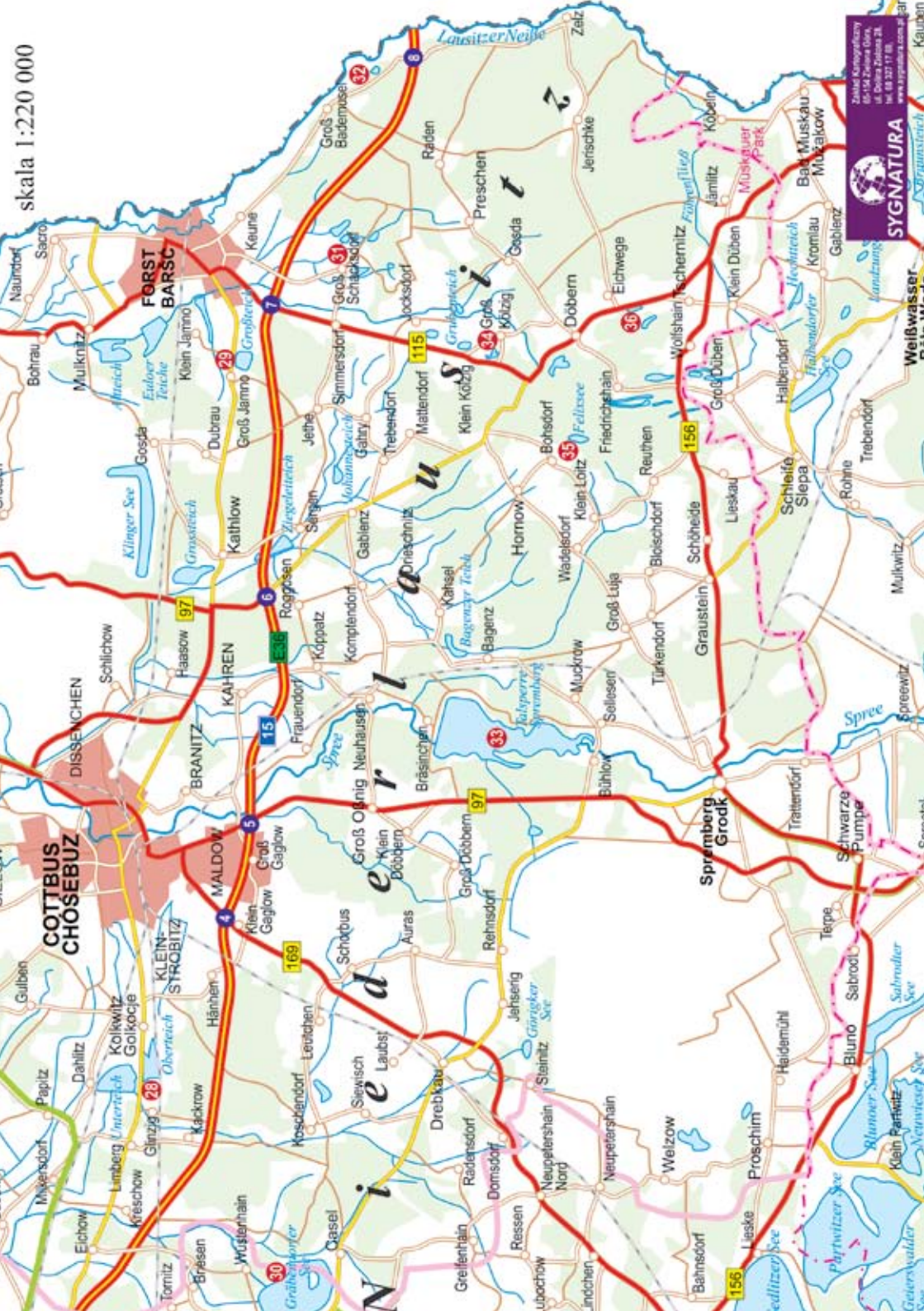
| numer na mapie | Nazwa | Wielkość | Wędkowanie | Kapieleisko | Wypożyczalnia łódek | Żeglowanie | Surfing | Nurkowanie | Gastronomia | Kemping | Extra Atrakcje |
|----------------|-------------------------|----------|------------|-------------|----------------------------------------------|------------|---------|------------|-------------|---------|-----------------------------|
| 20 | Schenkendöberner See | 18 ha | x | | | | | | | | |
| 21 | Großsee | 35,8 ha | x | x | | | | | x | x | |
| 22 | Pastlingsee | 12 ha | x | | | | | | | | |
| 23 | Deulowitzer See | 8,5 ha | x | x | łódki do wiosłowania | | | | x | x | |
| 24 | Byhlener See | 49,0 ha | x | x | | | | | | | |
| 25 | Byhlegurer See | 88 ha | x | x | | | | | x | x | |
| 26 | Garkoschke | 7,0 ha | x | x | | | | | | | |
| 27 | Willischzasee | 1 ha | | x | | | | | | | |
| 28 | Oberteich | 10 ha | x | | | | | | | | |
| 29 | Groß Jamno | 2,7 ha | x | | | | | | x | x | |
| 30 | Gräbendorfer See | 425 ha | x | x | | | | | x | | plywająca szkoła nurkowania |
| 31 | Angelteiche Simmersdorf | 2,1 ha | x | | | | | | | | |
| 32 | Großteich Bademeusel | 5,8 ha | x | | | | | | | | |
| 33 | Talsperre Spremberg | 960 ha | x | x | łódki do wiosłowania, rowery wodne, łódeczki | x | x | | x | x | nudysty, plaża dla psów |
| 34 | Bruchmühlenteiche | 2,8 ha | x | | | | | | | | |
| 35 | Felixsee | 10 ha | | x | | | | | | | |
| 36 | Badesee Eichwege | 7,9 ha | x | x | łódki do wiosłowania | | | | x | x | |





skala 1:220 000

skala 1:220 000



Zuid-Koninkrijck
 16-18 Zwarte Dier
 19-21 Zwarte Dier
 22-24 Zwarte Dier
 25-27 Zwarte Dier
 28-30 Zwarte Dier
 31-33 Zwarte Dier
 34-36 Zwarte Dier
 37-39 Zwarte Dier
 40-42 Zwarte Dier
 43-45 Zwarte Dier
 46-48 Zwarte Dier
 49-51 Zwarte Dier
 52-54 Zwarte Dier
 55-57 Zwarte Dier
 58-60 Zwarte Dier
 61-63 Zwarte Dier
 64-66 Zwarte Dier
 67-69 Zwarte Dier
 70-72 Zwarte Dier
 73-75 Zwarte Dier
 76-78 Zwarte Dier
 79-81 Zwarte Dier
 82-84 Zwarte Dier
 85-87 Zwarte Dier
 88-90 Zwarte Dier
 91-93 Zwarte Dier
 94-96 Zwarte Dier
 97-99 Zwarte Dier
 100-102 Zwarte Dier
 103-105 Zwarte Dier
 106-108 Zwarte Dier
 109-111 Zwarte Dier
 112-114 Zwarte Dier
 115-117 Zwarte Dier
 118-120 Zwarte Dier
 121-123 Zwarte Dier
 124-126 Zwarte Dier
 127-129 Zwarte Dier
 130-132 Zwarte Dier
 133-135 Zwarte Dier
 136-138 Zwarte Dier
 139-141 Zwarte Dier
 142-144 Zwarte Dier
 145-147 Zwarte Dier
 148-150 Zwarte Dier
 151-153 Zwarte Dier
 154-156 Zwarte Dier
 157-159 Zwarte Dier
 160-162 Zwarte Dier
 163-165 Zwarte Dier
 166-168 Zwarte Dier
 169-171 Zwarte Dier
 172-174 Zwarte Dier
 175-177 Zwarte Dier
 178-180 Zwarte Dier
 181-183 Zwarte Dier
 184-186 Zwarte Dier
 187-189 Zwarte Dier
 190-192 Zwarte Dier
 193-195 Zwarte Dier
 196-198 Zwarte Dier
 199-201 Zwarte Dier
 202-204 Zwarte Dier
 205-207 Zwarte Dier
 208-210 Zwarte Dier
 211-213 Zwarte Dier
 214-216 Zwarte Dier
 217-219 Zwarte Dier
 220-222 Zwarte Dier
 223-225 Zwarte Dier
 226-228 Zwarte Dier
 229-231 Zwarte Dier
 232-234 Zwarte Dier
 235-237 Zwarte Dier
 238-240 Zwarte Dier
 241-243 Zwarte Dier
 244-246 Zwarte Dier
 247-249 Zwarte Dier
 250-252 Zwarte Dier
 253-255 Zwarte Dier
 256-258 Zwarte Dier
 259-261 Zwarte Dier
 262-264 Zwarte Dier
 265-267 Zwarte Dier
 268-270 Zwarte Dier
 271-273 Zwarte Dier
 274-276 Zwarte Dier
 277-279 Zwarte Dier
 280-282 Zwarte Dier
 283-285 Zwarte Dier
 286-288 Zwarte Dier
 289-291 Zwarte Dier
 292-294 Zwarte Dier
 295-297 Zwarte Dier
 298-300 Zwarte Dier
 301-303 Zwarte Dier
 304-306 Zwarte Dier
 307-309 Zwarte Dier
 310-312 Zwarte Dier
 313-315 Zwarte Dier
 316-318 Zwarte Dier
 319-321 Zwarte Dier
 322-324 Zwarte Dier
 325-327 Zwarte Dier
 328-330 Zwarte Dier
 331-333 Zwarte Dier
 334-336 Zwarte Dier
 337-339 Zwarte Dier
 340-342 Zwarte Dier
 343-345 Zwarte Dier
 346-348 Zwarte Dier
 349-351 Zwarte Dier
 352-354 Zwarte Dier
 355-357 Zwarte Dier
 358-360 Zwarte Dier
 361-363 Zwarte Dier
 364-366 Zwarte Dier
 367-369 Zwarte Dier
 370-372 Zwarte Dier
 373-375 Zwarte Dier
 376-378 Zwarte Dier
 379-381 Zwarte Dier
 382-384 Zwarte Dier
 385-387 Zwarte Dier
 388-390 Zwarte Dier
 391-393 Zwarte Dier
 394-396 Zwarte Dier
 397-399 Zwarte Dier
 400-402 Zwarte Dier
 403-405 Zwarte Dier
 406-408 Zwarte Dier
 409-411 Zwarte Dier
 412-414 Zwarte Dier
 415-417 Zwarte Dier
 418-420 Zwarte Dier
 421-423 Zwarte Dier
 424-426 Zwarte Dier
 427-429 Zwarte Dier
 430-432 Zwarte Dier
 433-435 Zwarte Dier
 436-438 Zwarte Dier
 439-441 Zwarte Dier
 442-444 Zwarte Dier
 445-447 Zwarte Dier
 448-450 Zwarte Dier
 451-453 Zwarte Dier
 454-456 Zwarte Dier
 457-459 Zwarte Dier
 460-462 Zwarte Dier
 463-465 Zwarte Dier
 466-468 Zwarte Dier
 469-471 Zwarte Dier
 472-474 Zwarte Dier
 475-477 Zwarte Dier
 478-480 Zwarte Dier
 481-483 Zwarte Dier
 484-486 Zwarte Dier
 487-489 Zwarte Dier
 490-492 Zwarte Dier
 493-495 Zwarte Dier
 496-498 Zwarte Dier
 499-501 Zwarte Dier
 502-504 Zwarte Dier
 505-507 Zwarte Dier
 508-510 Zwarte Dier
 511-513 Zwarte Dier
 514-516 Zwarte Dier
 517-519 Zwarte Dier
 520-522 Zwarte Dier
 523-525 Zwarte Dier
 526-528 Zwarte Dier
 529-531 Zwarte Dier
 532-534 Zwarte Dier
 535-537 Zwarte Dier
 538-540 Zwarte Dier
 541-543 Zwarte Dier
 544-546 Zwarte Dier
 547-549 Zwarte Dier
 550-552 Zwarte Dier
 553-555 Zwarte Dier
 556-558 Zwarte Dier
 559-561 Zwarte Dier
 562-564 Zwarte Dier
 565-567 Zwarte Dier
 568-570 Zwarte Dier
 571-573 Zwarte Dier
 574-576 Zwarte Dier
 577-579 Zwarte Dier
 580-582 Zwarte Dier
 583-585 Zwarte Dier
 586-588 Zwarte Dier
 589-591 Zwarte Dier
 592-594 Zwarte Dier
 595-597 Zwarte Dier
 598-600 Zwarte Dier
 601-603 Zwarte Dier
 604-606 Zwarte Dier
 607-609 Zwarte Dier
 610-612 Zwarte Dier
 613-615 Zwarte Dier
 616-618 Zwarte Dier
 619-621 Zwarte Dier
 622-624 Zwarte Dier
 625-627 Zwarte Dier
 628-630 Zwarte Dier
 631-633 Zwarte Dier
 634-636 Zwarte Dier
 637-639 Zwarte Dier
 640-642 Zwarte Dier
 643-645 Zwarte Dier
 646-648 Zwarte Dier
 649-651 Zwarte Dier
 652-654 Zwarte Dier
 655-657 Zwarte Dier
 658-660 Zwarte Dier
 661-663 Zwarte Dier
 664-666 Zwarte Dier
 667-669 Zwarte Dier
 670-672 Zwarte Dier
 673-675 Zwarte Dier
 676-678 Zwarte Dier
 679-681 Zwarte Dier
 682-684 Zwarte Dier
 685-687 Zwarte Dier
 688-690 Zwarte Dier
 691-693 Zwarte Dier
 694-696 Zwarte Dier
 697-699 Zwarte Dier
 700-702 Zwarte Dier
 703-705 Zwarte Dier
 706-708 Zwarte Dier
 709-711 Zwarte Dier
 712-714 Zwarte Dier
 715-717 Zwarte Dier
 718-720 Zwarte Dier
 721-723 Zwarte Dier
 724-726 Zwarte Dier
 727-729 Zwarte Dier
 730-732 Zwarte Dier
 733-735 Zwarte Dier
 736-738 Zwarte Dier
 739-741 Zwarte Dier
 742-744 Zwarte Dier
 745-747 Zwarte Dier
 748-750 Zwarte Dier
 751-753 Zwarte Dier
 754-756 Zwarte Dier
 757-759 Zwarte Dier
 760-762 Zwarte Dier
 763-765 Zwarte Dier
 766-768 Zwarte Dier
 769-771 Zwarte Dier
 772-774 Zwarte Dier
 775-777 Zwarte Dier
 778-780 Zwarte Dier
 781-783 Zwarte Dier
 784-786 Zwarte Dier
 787-789 Zwarte Dier
 790-792 Zwarte Dier
 793-795 Zwarte Dier
 796-798 Zwarte Dier
 799-801 Zwarte Dier
 802-804 Zwarte Dier
 805-807 Zwarte Dier
 808-810 Zwarte Dier
 811-813 Zwarte Dier
 814-816 Zwarte Dier
 817-819 Zwarte Dier
 820-822 Zwarte Dier
 823-825 Zwarte Dier
 826-828 Zwarte Dier
 829-831 Zwarte Dier
 832-834 Zwarte Dier
 835-837 Zwarte Dier
 838-840 Zwarte Dier
 841-843 Zwarte Dier
 844-846 Zwarte Dier
 847-849 Zwarte Dier
 850-852 Zwarte Dier
 853-855 Zwarte Dier
 856-858 Zwarte Dier
 859-861 Zwarte Dier
 862-864 Zwarte Dier
 865-867 Zwarte Dier
 868-870 Zwarte Dier
 871-873 Zwarte Dier
 874-876 Zwarte Dier
 877-879 Zwarte Dier
 880-882 Zwarte Dier
 883-885 Zwarte Dier
 886-888 Zwarte Dier
 889-891 Zwarte Dier
 892-894 Zwarte Dier
 895-897 Zwarte Dier
 898-900 Zwarte Dier
 901-903 Zwarte Dier
 904-906 Zwarte Dier
 907-909 Zwarte Dier
 910-912 Zwarte Dier
 913-915 Zwarte Dier
 916-918 Zwarte Dier
 919-921 Zwarte Dier
 922-924 Zwarte Dier
 925-927 Zwarte Dier
 928-930 Zwarte Dier
 931-933 Zwarte Dier
 934-936 Zwarte Dier
 937-939 Zwarte Dier
 940-942 Zwarte Dier
 943-945 Zwarte Dier
 946-948 Zwarte Dier
 949-951 Zwarte Dier
 952-954 Zwarte Dier
 955-957 Zwarte Dier
 958-960 Zwarte Dier
 961-963 Zwarte Dier
 964-966 Zwarte Dier
 967-969 Zwarte Dier
 970-972 Zwarte Dier
 973-975 Zwarte Dier
 976-978 Zwarte Dier
 979-981 Zwarte Dier
 982-984 Zwarte Dier
 985-987 Zwarte Dier
 988-990 Zwarte Dier
 991-993 Zwarte Dier
 994-996 Zwarte Dier
 997-999 Zwarte Dier
 1000-1002 Zwarte Dier
 1003-1005 Zwarte Dier
 1006-1008 Zwarte Dier
 1009-1011 Zwarte Dier
 1012-1014 Zwarte Dier
 1015-1017 Zwarte Dier
 1018-1020 Zwarte Dier
 1021-1023 Zwarte Dier
 1024-1026 Zwarte Dier
 1027-1029 Zwarte Dier
 1030-1032 Zwarte Dier
 1033-1035 Zwarte Dier
 1036-1038 Zwarte Dier
 1039-1041 Zwarte Dier
 1042-1044 Zwarte Dier
 1045-1047 Zwarte Dier
 1048-1050 Zwarte Dier
 1051-1053 Zwarte Dier
 1054-1056 Zwarte Dier
 1057-1059 Zwarte Dier
 1060-1062 Zwarte Dier
 1063-1065 Zwarte Dier
 1066-1068 Zwarte Dier
 1069-1071 Zwarte Dier
 1072-1074 Zwarte Dier
 1075-1077 Zwarte Dier
 1078-1080 Zwarte Dier
 1081-1083 Zwarte Dier
 1084-1086 Zwarte Dier
 1087-1089 Zwarte Dier
 1090-1092 Zwarte Dier
 1093-1095 Zwarte Dier
 1096-1098 Zwarte Dier
 1099-1101 Zwarte Dier
 1102-1104 Zwarte Dier
 1105-1107 Zwarte Dier
 1108-1110 Zwarte Dier
 1111-1113 Zwarte Dier
 1114-1116 Zwarte Dier
 1117-1119 Zwarte Dier
 1120-1122 Zwarte Dier
 1123-1125 Zwarte Dier
 1126-1128 Zwarte Dier
 1129-1131 Zwarte Dier
 1132-1134 Zwarte Dier
 1135-1137 Zwarte Dier
 1138-1140 Zwarte Dier
 1141-1143 Zwarte Dier
 1144-1146 Zwarte Dier
 1147-1149 Zwarte Dier
 1150-1152 Zwarte Dier
 1153-1155 Zwarte Dier
 1156-1158 Zwarte Dier
 1159-1161 Zwarte Dier
 1162-1164 Zwarte Dier
 1165-1167 Zwarte Dier
 1168-1170 Zwarte Dier
 1171-1173 Zwarte Dier
 1174-1176 Zwarte Dier
 1177-1179 Zwarte Dier
 1180-1182 Zwarte Dier
 1183-1185 Zwarte Dier
 1186-1188 Zwarte Dier
 1189-1191 Zwarte Dier
 1192-1194 Zwarte Dier
 1195-1197 Zwarte Dier
 1198-1199 Zwarte Dier



Informacje Turystyczne Lubuskie

★ Punkt Informacji Turystycznej w Babimście Centrum Sportu i Rekreacji „Olimpia”

ul. Żwirki i Wigóry 10A,
tel. +48 68 351 33 14
fax +48 68 351 33 16
e-mail: csir@babimost.pl
www.csir.babimost.pl

★ Punkt Informacji Turystycznej – Stowarzyszenie Geopark Łuk Mużakowa w Łęknicy

Pracownia Terenowa,
Park „Mużakowski”
ul. Wybrzeźna 25,
tel. +48 68 362 41 82
fax +48 68 362 41 82
e-mail: pracownia.leknica@nid.pl
www.park-muzakowski.pl

★ Transgraniczny Punkt Informacji Turystycznej w Sulęciniu

Centrum Współpracy
Polsko-Niemieckiej
Dom Joannitów, ul. Młynarska 1
tel. +48 95 755 37 60
oraz 694 455 611
fax: +48 95 755 37 60
e-mail: Jacek960@interia.eu
www.sulecin.pl

★ Punkt Informacji Turystycznej przy Biurze Turystyki Przyrodniczej „Dudek” w Słońsku

Biuro Przyrodnicze „Dudek”,
ul. Stacja Pomp 2
tel. +48 95 757 22 12
fax +48 95 757 22 12
e-mail: hoopoe@hoopoe.com.pl
www.hoopoe.com.pl

★ Polsko Niemieckie Centrum Promocji i Informacji Turystycznej w Zielonej Górze.

Filia w Palmiarni
ul. Wrocławska 12A
tel. +48 68 057 68 41
fax +48 68 057 68 41
e-mail: turystyka@zielona-gora.pl
www.cit.zielona-gora.pl

★ Punkt Informacji Turystycznej w Krośnie Odrzańskim

Zamek Piastowski, ul. Szkolna 1
Strzelce Krajeńskie
tel. +48 68 383 89 94
fax +48 68 383 89 94
e-mail: sekretariat@cak-zamek.pl
www.cak-zamek.pl

★ Punkt Informacji Turystycznej w Gorzowie Wielkopolskim

Wojewódzka Biblioteka Publiczna
ul. Sikorskiego 107,
tel. +48 95 727 80 40
fax +48 95 727 80 40
e-mail: informatorium@wimbp.gorzow.pl
www.wimbp.gorzow.pl
www.wypoczynek.gorzow.pl
www.gorzow.pl

★ Punkt Informacji Turystycznej w Łagowie

ul. Kościuszki
tel. +48 68 341 22 62
+48 68 341 21 86
+48 68 341 20 62
fax +48 68 341 21 86
e-mail: promocja@lagow.pl
www.lagow.pl

★ Punkt Informacji Turystycznej w Kostrzynie Nad Odrą

Tourist – Information
Dom Turysty, ul. Piastowska 8
tel. + 48 95 752 36 73
fax + 48 95 752 36 73
e-mail: it@tourist-info-kostrzyn.pl
www.tourist-info-kostrzyn.pl

★ Punkt Informacji Turystycznej w Strzelcach Krajeńskich

Punkt Informacji Turystycznej
Rynek, ul. Katedralna 15
tel. + 48 95 763 21 00
fax + 48 95 763 21 00
e-mail: punkt@strzelce.pl
www.sok.strzelce.pl

★ Punkt Informacji Turystycznej w Zaganiu

Pałac Książęcy, ul. Szprotawska 4
tel. +48 68 477 10 01
fax +48 68 477 10 01
e-mail: it@um.zagan.pl
www.it.um.zagan.pl,
www.turystyka.zagan.pl

★ Punkt Informacji Turystycznej Centrum Dana & Spa w Zielonej Górze

Euro-Center Dana Hotel & SPA
al. Wojska Polskiego 79
tel. +48 68 328 66 70
fax +48 68 328 66 71
e-mail: recepcja@danasp.pl
www.danasp.pl

★ Polsko Niemieckie Centrum Promocji i Informacji Turystycznej w Zielonej Górze

Ratusz, ul. Stary Rynek 1
tel. +48 68 323 22 22
fax +48 68 324 93 83
e-mail: turystyka@zielona-gora.pl
www.cit.zielona-gora.pl

★ Bukowy Dworek Centrum Informacji Turystycznej

Gronów 23, gmina Łagów
tel. +48 68 341 20 80
e-mail: bukowydworek@geovita.pl
www.bukowydworek.pl



Informacje Turystyczne Brandenburgia

Tourismusverband Spreewald e. V.

Dzielnica Raddusch, Lindenstraße 1
03226 Vetschau
Tel. 035433/72299
Faks: 035433/72228
e-mail: tourismus@spreewald.de
www.spreewald.de

Tourismusverein Frankfurt (Oder)

Karl-Marx-Straße 189
15230 Frankfurt Oder
Tel. 0335 / 325216
Faks: 0335 / 22565
e-mail: info@tourismus-ffo.de
www.frankfurt-oder-tourist.de

Touristinformation Guben

Frankfurter Straße 21
Tel. 03561-3867
Faks: 03561-3910
e-mail: TI-Guben@t-online.de
www.guben.de

Tourist-Information

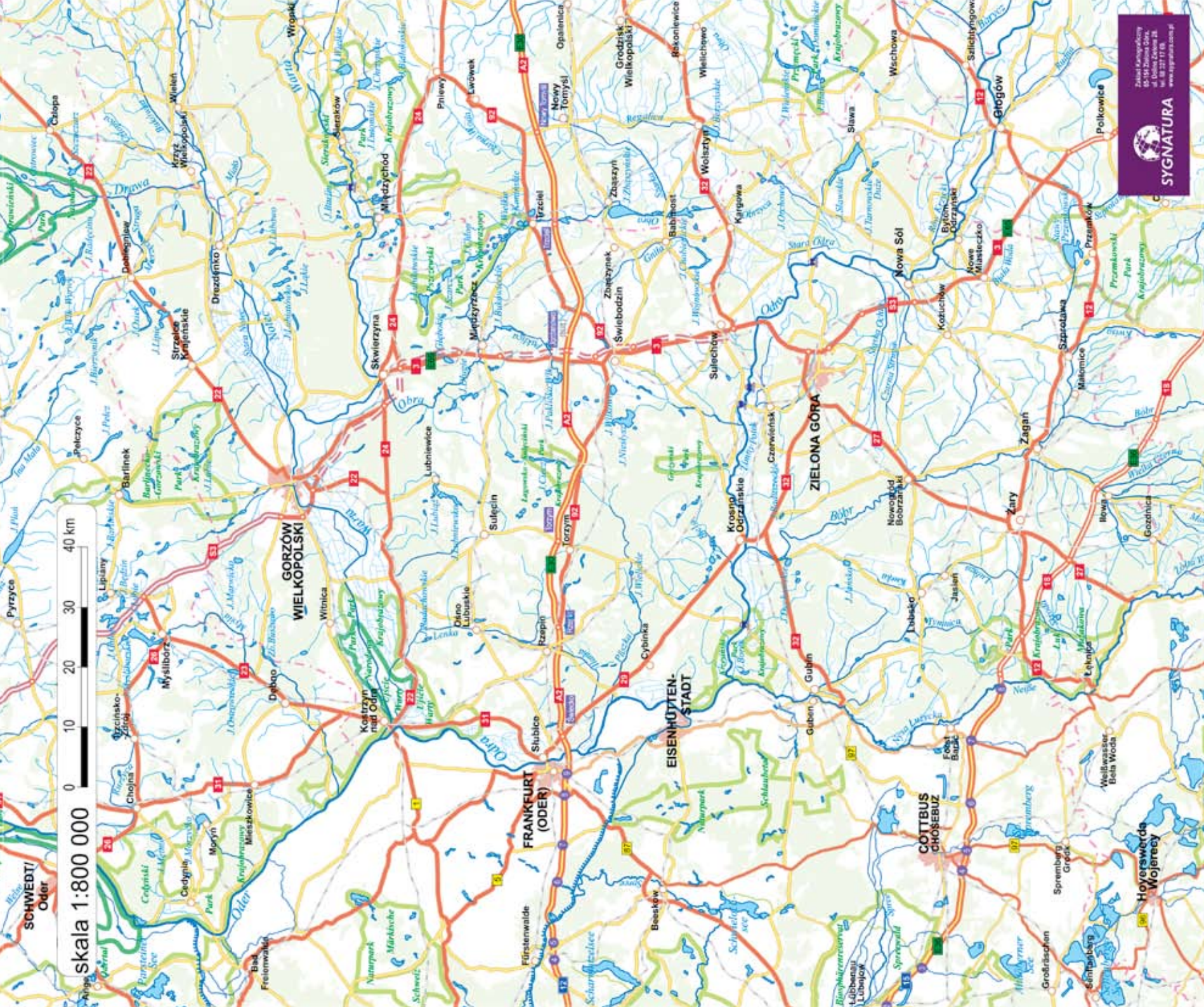
Cottbuser Straße 10
03149 Forst (Lausitz)
Tel. 0 35 62 - 66 90 66
Faks: 0 35 62 - 66 90 67
e-mail: forst-information@t-online.de
www.forst-information.de

Tourismusverband Seenland Oder-Spree e.V.

Ulmenstraße 15,
15526 Bad Saarow
Tel. 033631 868100
Faks: 033631 868102
e-mail: info@seenland-os.de
www.seenland-os.de

CottbusService (Stadthalle)

Berliner Platz 6, 03046 Cottbus
Tel.: (0355) 75 42-0
Faks: (0355) 75 42-455
e-mail: cottbus-service@cmt-cottbus.de
www.cottbus.de



SCHWEDT/
Oder

skala 1:800 000



Zakład Kartograficzny
05-114 Żelazna Góra
ul. 100-lecia 28
tel. 58 237 17 08
www.sygnatura.com.pl

SYGNATURA

Wydawca:

Lubuska Regionalna Organizacja Turystyczna „LOTUR”

65-057 Zielona Góra , ul.Podgórna 7

tel/fax + 48 68 45 65 553

e-mail: turystyka@lotur.eu

www.lotur.eu

www.lubuskie.travel

Współpraca:

Tourismusverband Spreewald e.V.

Dzielnica Raddusch, Lindenstraße 1

03226 Vetschau/Spreewald

tel. +49 (0)35 433 581 0

tourismus@spreewald.de

www.spreewald.de

Koordynator Projektu:

Jadwiga Błoch

Teksty, współpraca:

Jadwiga Błoch, Jacek Włodarski, Michał Wiśniewski, Krzysztof Chmielnik, Zakład Kartograficzny „Sygnatura”, Marcel Tischer, Peter Stephan, Tourismusverband Spreewald e.V

Tłumaczenia:

j.niemiecki - Jagoda Chudobińska

j.angielski - Hanna Kurianowicz

Zdjęcia:

Marek Bidol ,Jadwiga Błoch, Krzysztof Chmielnik, Piotr Chara, Joanna Majorczyk, Zbigniew Włodarczak , Jacek Włodarski, Akademia Nurkowania Godive Gorzów Wlkp ,archiwum „LOTUR” Tourismusverband Spreewald e.V.,Tourismusverband Seenland Oder-Spree e.V., Tourismusverband Niederlausitz e.V.,Tourismusentwicklungsgesellschaft Lieberose/Oberspreewald mbh ,Sandra Ziesig,Johann Müller, Ellen Rußig, R. Weisflog, N. Quenzel, St. Rasche

Skład:

Maria Kincel

ISBN 978-83-930067-4-8



Lubuska Regionalna Organizacja Turystyczna „LOTUR”

65-057 Zielona Góra, ul.Podgórna 7, Tel/fax +48 68 45 65 553

turystyka@lotur.eu, www.lotur.eu, www.lubuskie.travel



Projekt współfinansowany jest ze środków Europejskiego Funduszu Rozwoju Regionalnego w ramach Programu Operacyjnego Współpracy Transgranicznej Polska (Województwo Lubuskie) – Brandenburgia 2007 – 2013. Fundusz Małych Projektów i projekty Sieciowe Euroregionu „Sprewa-Nysa-Bóbr” oraz budżetu państwa.

„Pokonywać granice poprzez wspólne inwestowanie w przyszłość”
„Grenzen überwinden durch gemeinsame Investition in die Zukunft”.