



Lubuskie Hity



Wydawca:

Lubuska Organizacja Turystyczna



LOTur
ul. Podgórna 7
65-057 Zielona Góra
tel. +48 607 065 755
www.lotur.eu

Polska Organizacja Turystyczna
ul. Chaubińskiego 8, XIX piętro
00-613 Warszawa



tel. +48 22 536 70 70
+48 22 536 70 71
fax +48 22 536 70 04
pot@pot.gov.pl
www.pot.gov.pl

Koordynator:

Jadwiga Błoch

Wersja niemiecka:

Jerzy Bielerzewski

Wersja angielska:

Józef Kozanowski

Wersja francuska:

Ali Hassine

Fotografie:

Agata Adamczyk
Jadwiga Błoch
Ireneusz Brzeziński
Marcin Chełmicki
Łukasz Chrostowski
Ewa Duma
Marzena Harasimowicz
Marek Janków
Krzysztof Jaz (Cadet)
Małgorzata Kuś
Marcin Łobaczewski
Filip Nowakowski
Bogdan Pastyrczyk
Mariusz Rogaliński
Szymon Słabniak
Cezary Szamreta
Piotr Szamreta
Andrzej Stajer
Bogusław Światała
Mariusz Winnik
Michael Zerwer

Archiwum Lubuskiej Organizacji Turystycznej LOTur



WINOBRANIE

Winobranie oraz Dni Zielonej Góry to unikatowa w skali kraju, cykliczna impreza, która odbywa się we wrześniu. Upamiętnia ona tradycje winiarskie sięgające XIV w. W czasie Winobrania, Bóg Wina – Bachus, obejmuje władzę nad miastem. Organizowane są w tym czasie liczne koncerty, zabawy plenerowe, zawody sportowe, targi kolekcjonerskie i korowód uliczny.

Od 1964 roku nierozdzielnym elementem Winobrania jest **Międzynarodowy Festiwal Folkloru**. Do roku 1990 organizowany w systemie biennale tylko dla dorosłych uczestników światowego ruchu folklorystycznego (22. edycje), od 1991 r. także dla zespołów dziecięcych (8 edycji). Festiwale „dorosłe” odbywają się zawsze w 1. dekadzie września podczas zielonogórskiego „Winobrania”, „dziecięce” w czasie wakacji – przełom lipca i sierpnia.

Regionalne Centrum Animacji Kultury

ul. Sienkiewicza 11, 65-431 Zielona Góra

tel. +48 68 45 29 301, +48 68 320 88 34, fax: +48 68 320 88 34

email: rcak@man.zgora.pl; www.zgora.pl/rcak

www.zielona-gora.pl; www.winobranie.zgora.pl

ZIELONA KRAINA ZABAWY I WINA

Promowanie winiarstwa i tradycji winiarskiej poprzez imprezy szerzące kulturę picia wina i wiedzę fachową w atrakcyjny sposób, to ostatnimi laty najaktywniejsze ruchy promujące Zieloną Górę. Działania w tym kierunku podejmują poza władzami miasta między innymi zielonogórskie stowarzyszenia winiarzy oraz fundacja „Kombinat Kultury”.

EUROPEJSKIE OGRODY SZTUKI to ponad 50 dni działań artystycznych, 250 artystów z kraju i zagranicy, 40.000 uczestników i widzów. W skład imprezy wchodzi m. in.: III Letni Festiwal Kina Niezależnego **FILMOWA GÓRA** tworzony przy współpracy przyjaciół z kraju i zagranicy, V Festiwal Jazzowy **RÓŻE JAZZ FESTIWAL**, czy też spotkania sztuk różnych **OKNA WYOBRAŹNI**. W dniach 15.06 – 09.09 na ulicach Zielonej Góry odbywają się liczne koncerty, projekcje, warsztaty, spotkania, performance, happeningi. Wystarczy przyjść, przyjechać lub przylecieć, aby wziąć udział w wymienionej zabawie.

Fundacja Kombinat Kultury, ul. Harcerska 11/7, 65-001 Zielona Góra
www.kombinatkultury.pl; www.filmowa-gora.pl



LATO MUZ WSZELAKICH

Produkt zyskał Certyfikat Polskiej Organizacji Turystycznej na najlepszy produkt turystyczny 2005.

To cykl imprez, które odbywają się w lipcu i sierpniu w różnych częściach miasta (amfiteatr, deptak, puby, kina, kościoły, muzea). Organizowane są wtedy m.in. liczne koncerty, występy kabaretów, spektakle, pokazy filmów i festyny. Zielona Góra staje się wówczas jednym wielkim amfiteatrem.

Miasto może niewątpliwie pochwalić się dużą ilością znakomitych kabaretów. Dlatego też nazywane jest Zielonogórskim Zagłębiem Kabaretowym. W jego skład wchodzi m.in. kabarety: Ciach, Jurki, Słuchajcie. Od 2005 roku w grudniu w Zielonej Górze odbywa się Festiwal Kabaretu.

www.festiwalkabaretu.pl; e-mail: biuro@festiwalkabaretu.pl
Zielonogórski Ośrodek Kultury, ul. Festiwalowa 3
65-520 Zielona Góra
tel. +48 68 451 10 11, +48 68 451 10 06, fax. +48 68 451 10 03
e-mail: zok@zok.com.pl; www.zok.com.pl



SPOTKANIA MUZYCZNE WSCHÓD - ZACHÓD

Główny budynek o secesyjnej architekturze powstał w 1909 r. jako dom parafialny wspólnoty ewangelickiej. Po 1945 r. obiekt należał do parafii katolickiej, a w 1960 r. zaadaptowany został na potrzeby Zielonogórskiej Orkiestry Symfonicznej, w 1974 przemianowanej na Filharmonię.

W 1999 r. przy Filharmonii powstało Międzynarodowe Centrum Muzyczne Wschód - Zachód, z czym wiązała się budowa nowej sali koncertowej otwartej w 2004r. Filharmonia Zielonogórska organizuje Międzynarodowe Spotkania Muzyczne „Wschód - Zachód” połączone z Frankfurckimi Dniami Muzyki oraz Festiwal Smyczkowy „Mistrzowie Polskiej Wiolinstyki”.

Filharmonia Zielonogórska im. Tadeusza Bairda
Plac Powstańców Wlkp. 10, Zielona Góra

tel.: +48 68 325 65 12, +48 68 325 59 46, +48 68 327 26 46

fax: +48 68 325 65 13; e-mail: filbzg@zetozg.pl; www.filharmoniazg.prv.pl

ZIELONA GÓRA



RATUSZ I STARY RYNEK

Rynek z zabytkowymi kamienicami z XVIII i XIX wieku oraz ratuszem stanowi centralny punkt miasta. Zespół staromiejski niejednokrotnie trawiony pożarami, był widownią procesów czarownic oraz buntu czeladników sukieniczych. Kamienice posiadają bogate dekoracje sztukatorskie, ozdobne fasady, ornamenty roślinne, itp.

Ratusz zbudowany w XV w. Niszczony przez pożary w latach: 1582, 1627, 1651, odbudowany i rozbudowany w latach: 1777, 1846, 1919. Murowany z kamienia i cegły. Złożony z czterech prostokątnych skrzydeł. Wieża o wysokości 54 m., czworoboczna, w części poddachowej przechodząca w ośmiobok jest zwieńczona hełmem. Blisko Ratusza mamy Kościół pod wezwaniem Matki Boskiej Częstochowskiej. Jest to dawny zbór ewangelicki zbudowany w latach 1746-48 o konstrukcji szachulcowej. Wieża dobudowana w 1828 r., murowana, zwieńczona tarasem i ośmioboczną iglicą.

W pobliżu Ratusza jest także KONKATEDRA p.w. ŚW. JADWIGI. Jest najstarszym zabytkiem architektonicznym w mieście. Kościół wzniesiony w latach 1272-74. Niszczony przez pożary w latach: 1410, 1582, 1627 i 1651. Obecny kształt wieży pochodzi z 1832 r. - klasycystyczna, czterokondygnacyjna, zwieńczona tarasem i kopułą. Z zabytkowego wyposażenia kościoła zachował się barokowy chór z malowanymi przedstawieniami świętych z XVII w., neogotycki ołtarz, późnogotyckie rzeźby św. Jadwigi i Anny oraz renesansowa kuta krata przy wejściu do Kaplicy Oliwnej.

Zielonogórskie Centrum Informacji i Promocji Turystyki
ul. Kupiecka 15, Zielona Góra

czynne pon – pt, od 15 VI do 15 IX także w soboty i niedziele
tel./fax: +48 68 323 22 22; e-mail: turystyka@zielona-gora.pl
www.zielona-gora.pl

MUZEUM ZIEMI LUBUSKIEJ

Budynek wzniesiony w 1889 r. prezentuje architekturę eklektyczną o bogatym wystroju elewacji frontowej. Zbiory liczą ponad 17 tys. a ich niewielka część pochodzi z niemieckiego Heimatmuseum z lat 20. XX w. Zgromadzone je w działach: historycznym, sztuki dawnej, sztuki współczesnej i winiarskim - ten ostatni, jest jedynym działem tego typu w Polsce. Od 19 maja 2006 nosi nazwę MUZEUM WINA.

W jego kolekcji znajdują się m.in. narzędzia i urządzenia do uprawy winorośli i produkcji wina, szkło użytkowe i artystyczne związane z tym trunkiem, a także wyroby z cyny i gliny. Na zapleczu znajduje się rzeźbiony w kamieniu renesansowy portal z 1596 r., który pochodzi z Zamku w Przytoku. W 2007 r. otwarto nową ekspozycję stałą - Muzeum Tortur.


Muzeum Ziemi Lubuskiej, Aleja Niepodległości 15
tel. +48 68 327 23 45, +48 68 325 71 81, fax: +48 68 324 65 61
e-mail: muzeum@man.zgora.pl; www.zgora.pl/muzeum



PARK WINNY I PALMIARNIA

To najbardziej magiczne miejsce w Zielonej Górze, odwiedzane zarówno przez samych mieszkańców, jak i turystów. Na jego szczycie stoi murowany domek winiarski, zbudowany przez założyciela winiarni i wytwórni szampana - Augusta Gremplera w 1818 roku. W latach 60. XX wieku dobudowany został do domku szklany pawilon. Służy on jako restauracja i kawiarnia „Palmiarnia”. W 2007 roku po gruntownej przebudowie Palmiarnię powiększono. W jej otoczeniu znajduje się odtworzona winnica, nawiązująca do tradycji winiarskich miast. Tuż pod pobliską rzeźbą chłopca z koniem znajduje się geograficzny środek Zielonej Góry.

„Palmiarnia”, ul. Wrocławska 12a (dojazd od ulicy Piaskowej)
65-427 Zielona Góra, tel. +48 68 324 18 18, fax: +48 68 325 30 15
e-mail: palmiarnia@palmiarnia.zgora.pl; www.palmiarnia.zgora.pl



OGRÓD BOTANICZNY

Obecny ogród botaniczny w Zielonej Górze został odtworzony na bazie niemieckiego ogrodu z 1930 r. w okolicy ul. Botanicznej. Zajmuje on obszar 2,43 ha za Technikum Budowlanym. Składa się z działów botaniczno-ogrodniczych: roślin ozdobnych, zbiorowisk wodnych i błotnych, roślin Karkonoszy, zbiorowisk leśnych i zaroślowych, roślin chronionych oraz odtworzonych rowów melioracyjnych z 3 mostkami i oczkiem wodnym.

Ogród botaniczny działa w ramach Miejskiego Centrum Edukacji Ekologicznej, poszerzając jego działalność także o element o charakterze edukacyjno-turystycznym.

Zarząd Okręgowy Ligi Ochrony Przyrody
ul. Piękna 24, Zielona Góra, Tel. +48 68 327 20 08
Informacja Turystyczna, ul. Kupiecka 15, 65-426 Zielona Góra
tel./fax: +48 68 323 22 22; e-mail: turystyka@zielona-gora.pl



LUBUSKIE MUZEUM WOJSKOWE

Lubuskie Muzeum Wojskowe w Zielonej Górze z siedzibą w Drzonowie, jest drugim, co do wielkości i znaczenia zbiorem militariów w Polsce. Mieści się w klasycystycznym pałacu w Drzonowie. Na przestrzeni kilkunastoletniej działalności LMW zgromadziło ponad 3 000 eksponatów. Są to: samoloty i śmigłowce wojskowe, ciężki sprzęt wojskowy oraz broń. W ciągu 15 lat pracownicy Muzeum „zebrali” drugą co do wielkości kolekcję w kraju, na którą składają się czołgi, transportery opancerzone, wozy zabezpieczenia technicznego, wyrzutnie raketowe, armaty, haubice, a także ciężka broń maszynowa.

W Muzeum w Drzonowie zwiedzający oglądają również broń strzelecką i białą, uzbrojenie ochronne, umundurowanie, dokumenty, zdjęcia, modele, medale i odznaczenia oraz dzieła sztuki o tematyce batalistycznej.

Lubuskie Muzeum Wojskowe, Drzonów 54, 66-008 Świdnica
tel. +48 68 321 18 55; tel./fax: +48 68 327 18 29
e-mail: imwdrzonow@xl.wp.pl; www.lubuskie-military-museum.pl

MUZEUM ARCHEOLOGICZNE ŚRODKOWEGO NADODRZA

Terenem działania muzeum jest obszar Środkowego Nadodrza. Budynek muzeum, to renesansowy pałac z XVII w. Placówka jest ośrodkiem naukowo – badawczym i edukacyjnym. Ekspozycja archeologiczna obejmuje pradzieje i historię regionu do czasów nowożytnych. Prezentowane zabytki archeologiczne pochodzą z własnych badań wykopaliskowych Muzeum. W muzeum eksponowane są wystawy stale między innymi: „Obrona granicy zachodniej Państwa Polskiego za panowania Piastów”, „Gospodarka ludności w średniowieczu na Środkowym Nadodrzu”.

Muzeum Archeologiczne Środkowego Nadodrza, ul. Długa 27
66-008 Świdnica, tel./fax: +48 68 327 31 13
e-mail: muzeum@muzeum-swidnica.org; www.muzeum-swidnica.org



MUZEUM ETNOGRAFICZNE

Muzeum Etnograficzne w Zielonej Górze z siedzibą w Ochli jako jedyna instytucja muzealna typu skansenowego w środkowej części polsko - niemieckiego pogranicza, prezentuje kulturę regionalną podkreślając specyfikę tego terenu. Na obszarze 13 ha zgromadzone 35 zabytkowych obiektów budownictwa wiejskiego z 17 miejscowości regionu (wśród nich unikatowe: wieża winiarska z XVIII w. z Budachowa i najstarszy datowany -1675 r. obiekt mieszkalny z Potrzebowa). Prezentowane tu są różne typy architektury ludowej czterech sąsiadujących ze sobą regionów etnograficznych: Zachodniej Wielkopolski, Dolnego Śląska, Wschodnich Łużyc oraz obszaru środkowo-lubuskiego. Wnętra zabytkowych obiektów mieszkalnych i gospodarczych prezentują tradycyjną kulturę materialną, społeczną i duchową mieszkającej tu ludności autochtonicznej oraz powojennych osadników z uwzględnieniem ich regionalnego zróżnicowania i przerwanej ciągłości kulturowej.

Muzeum Etnograficzne, ul. Muzealna 5, 66-006 Ochla
tel. +48 68 321 15 91, tel./fax: +48 68 321 11 93
e-mail: me-ochla@zielman.pl; www.muzeum-etnograficzne.zielman.pl



FORTYFIKACJE „POZYCJI ODRY”

Ścieżka historyczno – przyrodnicza prezentująca fortyfikacje „Pozycji Odry”, niemieckiej rubieży obronnej wybudowanej w latach 1928 – 1945. W promieniu 3 km od Cigacic znajduje się blisko 40 schronów. Cigacie 1945 - rekonstrukcja walk o przełamanie Odry, jest jednym z największych skupisk obiektów obronnych w Europie.

Oddział Zielonogórski Towarzystwa Przyjaciół Fortyfikacji
Drzonów 54, 66-008 Świdnica, tel./fax: +48 68 321 18 29
e-mail: tpf@tpf.and.pl; www.tpf.and.pl

POWIAT ZIELONOGÓRSKI



TURYSTYKA WINNA

Zielonogórskie Stowarzyszenie Winiarskie w dobie odradzania tradycji winiarskich i propagowania wyrobów regionalnych zaprasza do turystyki winnej. W maju organizowane są Targi Winiarskie, podczas których nabyć można sadzonki, akcesoria i ozdoby winiarskie oraz różnego rodzaju publikacje branżowe.

Winnice: Stara Winna Góra, Na Winnym Wzgórzu, W Skansenie w Ochli, Na Leśnej Polanie, w Świdnicy, w Zielonej Górze, Julia, Kinga, U Michała, w Przylepie zapraszają gości do zapoznania się z procesem wytwarzania wina i zwiedzenia winnic.

Zielonogórskie Stowarzyszenie Winiarskie
www.winiarze.zgora.pl



SZYBOWCEM NAD ZIELONĄ GÓRĄ

Stolicą turystyki lotniczej w Lubuskim jest podzielonogórski Przylep. Mieści się tam lotnisko i siedziba Aeroklubu Ziemi Lubuskiej. Aeroklub prowadzi usługi lotnicze, szkoleniowe, hotelarskie i gastronomiczne. Działają sekcje: samolotowa, spadochronowa, szybowcowa, modelarska, motolotniowa, balonowa, parolotniowa. Każdy kto chce podziwiać uroki Ziemi Lubuskiej z lotu ptaka może zapisać się na kurs lub uczestniczyć w obozach szkoleniowych. Można się spróbować na turystyczny lot szybowcem bądź balonem. Na miejscu jest też kort tenisowy oraz ośrodek jeździecki, pole kempingowe, bar, pub, restauracja, hotel, sauna i siłownia.

Aeroklub Ziemi Lubuskiej, 66-015 Przylep-Lotnisko
tel. +48 68 321 30 10; e-mail: azl@azl.pl; www.azl.pl



NA KONIE, RYBY I GRZYBY

Powiat Zielonogórski obfituje w liczne atrakcje przyrodnicze. Znajduje się tu m. in.: Gryżyński Park Krajobrazowy, Kotlina Kargowska, Starorzecze Bobru, Sulechów, Drzonków, okolice Zielonej Góry. Jezioro Gryżyńskie, Jezioro Wojnowskie, lasy, bogactwo ryb, owoców leśnych, czyste powietrze, doskonały mikroklimat, zimowe żniwa trzcinowe, plaża naturystów, mini ZOO, woliery z ciekawymi okazami ptaków.

Bogata całoroczna baza hotelowo-gastronomiczna, z przewagą gospodarstw agroturystycznych. Dla każdego: rajdy konne, obozy jeździeckie, pobyty sportowo-rekreacyjne, zawody jeździeckie, obozy rehabilitacyjne, festyny, sportowe weekendy rodzinne, imprezy okolicznościowe. Dla firm, instytucji: spotkania integracyjne, imprezy jubileuszowe, szkolenia, kursy, imprezy wystawowe, obozy szkoleniowe. Dla szkół: zielone, białe szkoły, spotkania integracyjne, półkolonie, kolonie letnie i zimowe, obozy szkoleniowe.

PTTK Oddział Zielonogórski, ul. Kupiecka 17, 65-426 Zielona Góra
tel/fax +48 68 327 03 23; www.omzgora.pttk.pl
www.drzonkow.pl; www.zkj.pl; e-mail: poczta@omzgora.pttk.pl



REGION KOZŁA INNY NIŻ WSZYSTKIE

Region Kozła szczyci się niepowtarzalnym walorami turystycznymi, kulturalnymi, świeckimi i sakralnymi. Oferuje turystom wypoczynek nad licznymi jeziorami, wśród różnorodnych lasów na łonie czystej ekologicznie przyrody, bogatej w ścieżki przyrodnicze, rezerваты z rzadkimi gatunkami zwierząt i roślin. Tradycja w regionie jest organizowana od przeszło 30 lat w październiku Biesiada Kozłarska w Zbąszyniu.

W gminach Regionu Kozła turysta spróbuje regionalnych potraw i może skorzystać z noclegu w całorocznych gospodarstwach agroturystycznych. Propozycji na spędzenie weekendu w Regionie Kozła jest tak wiele, że zadowolą gości zainteresowanych zarówno turystyką, rekreacją, kulturą, jak i spokojnym wypoczynkiem.

Region Kozła, 66-120 Kargowa, Rynek 16
tel. +48 68 352 60 85; www.regionkozla.pl; e-mail: biuroregionurk@op.pl



KATEDRA

Obiekt jest cennym zabytkiem architektury wczesnogotyckiej wybudowany w końcu XIII wieku. Posiada fragmenty romańskie i jest przykładem łączenia funkcji sakralnej i obronnej.

Posadowiony na fundamentach z kamienia łamanego i nadbudowy z czerwonej, wypalanej cegły, z pięcioma przęsłami wspartymi wewnątrz na czterech parach ośmiobocznych filarów. Do korpusu kościoła przylega pięciokondygnacyjna masywna wieża z głównym wejściem do świątyni, renesansowy ołtarz z XVI wieku.

W XV wieku w kościele pojawiły się pierwsze organy przebudowane w 1598 roku posiadające 24 registry. W późniejszych latach powiększone o kolejnych 12 registry. W 1926 roku zamówiono nowe 46-głosowe organy służące świątyni do dziś.

W kruchcie wieży znajdują się groby biskupów gorzowskich: Teodora Benschka i Wilhelma Pluty gdzie modlił się papież Jan Paweł II podczas swej pielgrzymki do Polski 2 czerwca 1997 roku.

www.gorzow.pl

SŁOWIANKA DLA WSZYSTKICH

Centrum Sportowo-Rehabilitacyjne SŁOWIANKA w Gorzowie Wielkopolskim to nowoczesny kompleks sportowy, malowniczo położony w zielonym Parku Słowiańskim.

Wizytówką SŁOWIANKI jest jeden z najnowocześniejszych w Polsce basenów sportowych o wymiarach olimpijskich. SŁOWIANKA, to wymarzone miejsce do organizacji zgrupowań oraz zawodów sportowych o wymiarze krajowym i międzynarodowym.

Centrum Sportowo-Rehabilitacyjne „Słowianka” Sp. z o.o.
ul. Słowiańska 14, 66-400 Gorzów Wlkp., tel. +48 95 733 85 00
www.slowianka.pl



WARTO ZOBACZYĆ W GORZOWIE

- Bulwar Nadwarciański (ul. Nadbrzeżna)
- Dzwon Pokoju. Pomnik przyjaźni polsko-niemieckiej (Plac Grunwaldzki – w pobliżu ul. Dąbrowskiego i Jagiellończyka)
- Fontanna w Parku Górczyńskim (ul. Górczyńska/ul. Okulickiego)
- Pałacyk Ślubów (ul. Kazimierza Wielkiego)
- Pomnik Edwarda Jancarza - gorzowskiej legendy sportu (w pobliżu ul. Strzeleckiej i Chrobrego)
- Pomnik Jana Pawła II (Plac Jana Pawła II - w pobliżu ul. Maczka)
- Pomnik Pioniera (na Bulwarze Nadwarciańskim - ul. Nadbrzeżna)
- Pomnik Szymona Giętego - gorzowskiego kloszarda (ul. Sikorskiego – w pobliżu Parku 111)

Urząd Miasta Gorzowa Wielkopolskiego, ul. Sikorskiego 3-4
66-400 Gorzów Wielkopolski, tel.: +48 95 7219 500, +48 95 7355 500
fax: +48 95 7219 670, +48 95 7355 670, e-mail: um@um.gorzow.pl
www.gorzow.pl



MUZEUM WARTY „SPICHLERZ”

Na lewym brzegu Warty, w pobliżu Mostu Staromiejskiego, tuż po roku 1763 zbudowano największy gorzowski spichlerz, nazywany także Wielkim Magazynem. Spichlerz powstał na miejscu dawnej reduty broniącej dostępu do mostu. Związany był z żegluga i handlem na szlaku wodnym Warty.

W latach 1979-89 przeprowadzono gruntowny remont spichlerza i adaptowano go dla potrzeb Muzeum. W zabytkowym obiekcie zobaczyć można stałą wystawę historyczną „W kręgu Arsenalu”, kolekcję sztuki współczesnej i wystawę tkanin uni-katowych. W formie wystaw czasowych prezentowane są współczesne dzieła sztuki ze zbiorów własnych i obcych.

Muzeum Warty „Spichlerz”, ul. Fabryczna 1
tel.+ 48 95 722 54 68; www.gorzow.pl

GORZÓW WLKP.



„KUNA” PO WARCIE

Statek zbudowany został w 1884 roku w stoczni Danziger Schiffswerft & Kessel- schmiede Feliks Devrient w Gdańsku dla pruskiej administracji wodno-żeglugowej rzeki Wisły. Nadano mu nazwę „FERSE”, co jest niemiecką nazwą lewego dopływu Wisły - rzeki Wierzyca. W roku 1940 zmieniono nazwę na „MARDER”, a po przybyciu do Polski nadano statkowi nazwę „KUNA”.

Zabytkowy lodolamacz „KUNA” jest w swej formie zewnętrznej dokładnie taki sam, jakim był poprzednio. Zmieniono napęd statku z parowego na motorowy oraz układ pomieszczeń wewnątrz kadłuba dostosowując je do nowych potrzeb. W roku 2006 statek przeszedł pomyślnie wszystkie niezbędne przeglądy i został dopuszczony do ruchu na śródlądowych drogach wodnych.

Rejsy statku muzealno – szkoleniowego „KUNA”:

- marzec / kwiecień – rejsy w każdą sobotę i niedzielę o godz. 13:00 z przystani pasażerskiej przy nowym bulwarze.
- maj - 1 - 6 maja w dni wolne od pracy o godz. 13:00 przystań – jak wyżej.
- czerwiec - 2-3, 16 - 17, 23 - 24, 30.06. godz.13:00 przystań – jak wyżej;

Stowarzyszenie Wodniaków Gorzowskich „Kuna”, ul. Zielona 26

tel. +48 95 7223 016, fax. +48 95 7200 806

e-mail: jerzyhopfer@poczta.onet.pl; www.gorzow.pl

ROMANE DYVESA

Międzynarodowe Spotkania Zespołów Cygańskich „Romane Dyvesa” organizowane są w Gorzowie Wlkp. od 19 lat. Z uwagi na istnienie znaczącego środowiska Romów przybyłych tu w 1947 roku oraz ich tradycje, miasto stało się propagatorem kultury romskiej.

Istniejący od ponad 50 lat Teatr Muzyczny TERNO, którego założycielem i kierownikiem artystycznym jest Edward Dębicki stanowi istotny element życia kulturalnego Gorzowa. Teatr znany jest w kraju i zagranicą, a jego renoma sprawia, że możemy w Gorzowie gościć wielu współpracujących z nim sławnych artystów. Z jego inicjatywy w Gorzowie odbywają się z wielkim powodzeniem od tylu lat Międzynarodowe Spotkania Zespołów Cygańskich „Romane Dyvesa”. Coroczny patronat Prezesa Rady Ministrów RP, świadczy o randze imprezy i roli Gorzowa w budowaniu prestiżu mniejszości narodowych w Polsce.

Punkt Promocji i Informacji Turystycznej PITK, ul. Wał Okrzejny 32

tel. +48 95 735 28 38; e-mail: oddzial_pitk_gorzow@wp.pl

www.gorzow.pitk.pl; www.gorzow.pl <http://www.gorzow.pitk.pl>



PAŁACYK – WILLA Z OFICYNĄ I PARKIEM

Na dawnym Przedmieściu Santockim u podnóża cypla moreny, gorzowski przemysłowiec Gustaw Schroeder wznosił w latach 1903-04 okazałą willę wraz z oficyną. Ogród przy willi zaprojektowany został w duchu romantycznym, w większości jako ogród górski. W rozplanowaniu sieci alejek, schodów i ścieżek spacerowych widoczny jest wpływ secesji.

Od roku 1947 w rezydencji działa Muzeum. Willa została wpisana na listę zabytków kultury. W kolekcji znajduje się między innymi bogaty zbiór wyrobów cynowych (XVI-XX wiek). W ogrodzie dendrologicznym z rzadkimi i atrakcyjnymi okazami drzew wytyczone są ścieżki dydaktyczne.

Muzeum Lubuskie im. J. Dekerta w Gorzowie Wlkp.

ul. Warszawska 35, tel. + 48 95 7322 843, + 48 95 7323 814

www.muzeumlubuskie.pl



REGGAE NAD WARTĄ

Reggae nad Wartą to najstarszy z polskich festiwali muzyki reggae. Był organizowany od 1986 roku do połowy lat 90-tych. W Gorzowskim Amfiteatrze występowała cała czołówka polskiej sceny silnie kontestująca ówczesną socjalistyczną rzeczywistość. Stąd zrodziła się popularność i legenda tego festiwalu.

W 2005 odbyła się pierwsza jednodniowa reaktywacja. W roku 2006 dzięki wsparciu władz miasta festiwal powrócił na dobre w pełnej krasie i z międzynarodową obsadą. Reggae nad Wartą odbywa się w lipcu w Gorzowie Wielkopolskim. Gości zapraszamy na pole namiotowe „Reggae Camp” położone 300 m od Amfiteatru.

e-mail: info@reggaenadwarta.eu; www.reggaenadwarta.eu



PARK NARODOWY UJŚCIE WARTY

Park Narodowy Ujście Warty położony jest w międzywalu rzeki Warty, a poza obwałowaniem obejmuje tzw. polder północny. W skład Parku wchodzi tereny podmokłe, okresowo zalewowe, stanowiące wtórnie zabagnione łąki i pastwiska, starorzeczca, oczka wodne, okresowe rozlewiska, kanały.

Park Narodowy Ujście Warty to przede wszystkim jedno z najważniejszych miejsc lęgowych ptaków wodnych i błotnych w Polsce. W wyniku licznych badań ornitologicznych stwierdzono tu 245 gatunków ptaków oraz legi 160 gatunków. Stwierdzono też, że aż 26 gatunków ptaków gniazdujących w Parku należy do zagrożonych wyginięciem.

Park jest też w okresie migracji jesiennej miejscem koncentracji tysięcy ptaków wodnych i błotnych, głównie gęsi zbożowej i białoczelnej. Liczba nocujących tu gęsi dochodzi do 200 tys. osobników. Zimują tu najliczniej w Polsce łabędzie krzykliwe ok. 2500 osobników oraz orły bieliki do 50 osobników.

W siedzibie dyrekcji w Chyrzynie znajdują się: sala dydaktyczna (konferencyjna), sala ćwiczeń (na 20 osób) oraz laboratorium. Są one doskonale wyposażone w sprzęt audiowizualny i laboratoryjny. W trakcie zajęć uczestnicy mają do dyspozycji m.in.: 20 mikroskopów, 20 binokularów, lornetki, lunety, atlasy roślin i zwierząt, sprzęt do analizy wody itp. W siedzibie Parku można także uzyskać informacje turystyczne oraz zakupić wydawnictwa dotyczące Parku.

Park Narodowy „Ujście Warty”, Chyrzyno 1, 69-113 Górzycza
e-mail: edukacja@pnujsciewarty.gov.pl; www.pnujsciewarty.gov.pl



KOSTRZYŃSKIE POMPEJE

Cały produkt turystyczny zlokalizowany jest na obszarze Kostrzyna nad Odrą oraz w najbliższej okolicy:

- Fort Sarbinowo – 6 km od Kostrzyna w stronę Dębna,
- Fort Żabice – 12 km od Kostrzyna w stronę Górzyczy,
- Fort Czarnów – 13 km od Kostrzyna w stronę Słońska,
- Muzeum Chwały Oręża Polskiego w Witnicy – należące do pułk. Czesława Chmielewskiego,
- Muzeum Martyrologii i Męczeństwa w Słońsku

Twierdza w Kostrzynie była arcydziełem sztuki fortyfikacyjnej. Do dziś przetrwały mury obronne, Brama Berlińska, Brama Chyżańska, dwa raweliny, trzy bastiony, fosy wewnętrzne oraz ruiny budynków. Dobrze zachował się też układ ulic i fundamentów budynków.

Starówka to ulubione miejsce i największa atrakcja dla przyjeżdżających do Kostrzyna turystów, grup młodzieży oraz byłych mieszkańców Kostrzyna z Niemiec.

Polsko-niemieckie Biuro Promocji Turystycznej
Urząd Miasta ul. Kopernika 1, 66-470 Kostrzyn nad Odrą
tel. +48 95 727 81 00, tel./fax +48 95 727 81 23
e-mail: promocja@kostrzyn.um.gov.pl, urząd@kostrzyn.um.gov.pl
www.kostrzyn.pl



LUBUSKI SZLAK WODNY

• Splyw Notecią:

Szlak bierze początek w ujściu rzeki Drawy do Noteci (miejscowość Bielice). Następnie trasa splywu przebiega przez Drezdenko, Gościmiec, Lipki Małe, Santok. W Santoku Notec uchodzi do Warty i jest to naturalne przedłużenie splywu do Gorzowa Wlkp. Na całej długości splywu można znaleźć dogodnie miejsca do biwakowania. Długość trasy splywu wynosi ok. 50 km. Cała trasa jest kontynuacją splywu rzeką Drawą lub dalszym ciągiem splywu Środkową Notecią.

• Splyw Wartą:

Trasa splywu bierze początek w Międzychodzie, a następnie przebiega przez Skwierzynę, Santok, Gorzów Wlkp. skąd wiedzie do Kostrzyna n/O. Całkowita długość splywu wynosi ok. 137 km.

• Splyw Obrą:

Splyw rzeką Obrą bierze początek w Trzcielu, następnie przebiega przez następujące miejscowości: Międzyrzecz, Górzycza, Bledzew, Skwierzyna i w Santoku kończy swój bieg. Długość splywu wynosi 143 km.

Gmina Santok, 64-431 Santok, ul. Gorzowska 59
tel. +48 95 728 75 10, fax: +48 95 728 75 11
e-mail: urząd@santok.pl; www.santok.pl



ŚWIĘTO CHLEBA

Lubuskie Święto Chleba to dwudniowa impreza odbywająca się od 1995 roku w sierpniu w Bogdanicy. Pierwszy dzień to festyn sportowo-rekreacyjny. Drugi - to doniosła uroczystość, która wyrosła z potrzeby przywrócenia szacunku dla chleba i ludzi, dzięki którym możemy go spożywać. Prezentowane są wówczas, przede wszystkim wyroby piekarnicze i cukiernicze, odbywa się również kiermasz sztuki ludowej, a na scenie można podziwiać występy artystyczne.

Na terenie gminy Bogdaniec można przy okazji mile spędzić czas. Znajdują się tu oprócz pomników przyrody trzy rezerваты:

- „Bogdaniec II” - ochroną objęto naturalny fragment lasu liściastego z dominującymi dębami i grabami w wieku 160 lat.
- „Bogdaniec III” - drzewostan złożony jest z dębu, grabu i buka. Położony jest w gminie i nadleśnictwie Bogdaniec, przy drodze z Bogdanicy do Lubna.
- „Bogdanieckie cisy” - celem jego ochrony jest zachowanie warunków rozwoju jednej z najliczniejszych w Polsce populacji cisu, powstałej i rozwijającej się w tym miejscu od 130 lat w środowisku lasu mieszanego.

Urząd Gminy, 66-450 Bogdaniec, ul. Mickiewicza 45,
tel. + 48 95 751 02 09, fax: + 48 95 751 00 04,
www.bogdaniec.pl



ZOO SAFARI ŚWIERKOCIN

Jedynym w Polsce ZOO Safari znajduje się w Świerkocinie, 1 km na południe od wsi Nowiny Wielkie. Można tu łatwo dojechać drogą nr 22 Gorzów Wlkp. - Kostrzyn skracając na Słubice, lub drogą nr 133 Skwierzyna - Kostrzyn i w Krzeszycach kierować się na Gorzów Wlkp.

Na terenie ZOO można oglądać dzikie zwierzęta w nowy, niekonwencjonalny sposób – poruszając się między nimi autobusem lub własnym samochodem. Dzięki temu można poczuć się jak na naturalnej, afrykańskiej sawannie, na stepie mongolskim czy indyjskim lub na terenie Ameryki Południowej. A spotkać tu można grupy zebra, zgrabne antylopy, majestatyczne bawoły, ciekawskie strusie, oraz wiele innych zwierząt.

Dla turystów o mocnych nerwach przygotowano możliwość spotkania się twarzą w twarz z lwami, lamami, kangurami i innymi interesującymi zwierzętami.

R. & S. Rasmussen, Świerkocin 7a, 66-460 Witnica
tel. +48 95 751-19-29, fax. +48 95 751-18-77
e-mail: poczta@zoo-safari.com.pl; www.zoo-safari.com.pl

PARK DINOZAUROW

Największą atrakcją Parku jest ścieżka edukacyjna z modelami dinozaurów naturalnej wielkości. 700 m ścieżki zostało podzielone na okresy od dewonu (410 mln. lat temu) do kredy (65 mln. lat temu). Tu znajdziemy dokładne informacje na temat klimatu, roślinności i zwierząt żyjących dawno temu na ziemi.

Dinozaury będące w Parku są bardzo dokładnym odwzwierciedleniem żyjących kiedyś. Podczas spaceru, w leśnym zaciszu, można spotkać dinozaury różnej wielkości od małych 1-metrowych do 27-metrowego diplodoka.

Park Dinozaurów, Leśna ścieżka edukacyjna
ul. Kolejowa 1a, Nowiny Wielkie, 66-460 Witnica
tel. +48 95 7814108, tel. kom.+48 692 484 992
www.park-dinozaurow.pl; e-mail: biuro@park-dinozaurow.pl



PARK DROGOWSKAZÓW I SŁUPÓW MIŁOWYCH CYWILIZACJI

Jest to tworzone od 1994 roku niezwykle muzeum, które już na trwałe wpisało się w krajobraz kulturowy Witnicy. Znajduje się pod gołym niebem i stanowi już integralną część terenu miasta. Zajmuje obszar 7 ha, na którym zgromadzonych jest jak dotąd 55 obiektów.

Poszukując wyznaczników kulturowych Witnicy, wykorzystano fakt, że miejscowość leży na historycznym trakcie łączącym Berlin z Królewcem. Stało się to podstawą idei Parku Drogowskazów, w którym wydzielono cztery przestrzenie:

- kultury drogi - gdzie znajdują się m.in. obiekty pobocza szos (w tym słupy milowe, znaki granic, drogowskazy itp.),
- refleksji - w granicach, której zgromadzone zostały obiekty obrazujące skutki docierania wojen i zbrodniczych ideologii (np. instalacja "Exodus"),
- słupów milowych cywilizacji - w której zbierane są obiekty symbolizujące postęp techniki i jej docieranie w okresie Nowej Marchii i Brandenburгии (np. kamienie młyńskie, pierwsza niemiecka maszyna parowa, latarnie gazowe, parostatek, kolej itp.),
- fantazji - bo przecież droga kojarzy się także z marzeniami o dalekich podróżach. Umieszczane są tu np. tematyczne zbiory drogowskazów z osobliwymi nazwami polskich miejscowości.

Urząd Miasta i Gminy, 66-460 Witnica, ul. KRN 6
tel.+ 48 95 721 64 40, fax: +48 95 751 52 18
e-mail: umgwitnica@post.pl; www.witnica.pl



ZESPÓŁ PRZYRODNICZO KRAJOBRAZOWY „JEZIORO WIELKIE”

Wyjątkowe walory krajobrazowe i przyrodnicze doliny Witnej, jeziora Wielkiego, unikatowych torfowisk mszarnych i okolicznych lasów z udziałem dębiny i buczyny o bogatym i ciekawym świecie roślinnym i zwierzęcym. Rezerwat przyrody: Bagno Chłopy, Bogdaniec II, Cisy Bogdanieckie, Markowe Błota, Rzeka Przyleżek, Santockie Zakole, Wilanów, Zdrojskie Buki.

Muzeum Grodu Santok, 66-431 Santok, ul. Woźna 4
tel. +48 95 731 65 91; e-mail: info@muzeumlubuskie.pl
www.muzeumlubuskie.pl
Muzeum Kultury i Techniki Wiejskiej, 66-450 Bogdaniec, ul. Leśna 22
tel. +48 95 751 00 07



TARGI AGROTURYSTYKI I KULTURY

Od siedmiu lat cyklicznie w Krośnie Odrz odbywają się Euroregionalne Targi Agroturystyki i Kultury. To wymiana doświadczeń, promocja pięknych i ciekawych zakątków regionu lubuskiego, a przede wszystkim promocja wypoczynku na wsi. Wypoczynek na wsi stanowi alternatywny sposób spędzania wolnego czasu dla spragnionych ciszy i spokoju mieszkańców miast. Impreza pomaga prowadzącym gospodarstwa agroturystyczne w rzetelnym przygotowaniu się do przyjęcia gości. Główny cel imprezy, to promowanie wśród środowisk wiejskich agroturystyki oraz propagowanie pozarolniczych źródeł zarobkowania.

Starostwo Powiatowe w Krośnie Odrzańskim, ul. 17 Pionierów 2, 66-600 Krosno Odrzańskie, tel. +48 68 383 02 17, fax +48 68 383 02 36 e-mail: promocja@krosno-odr.pl; www.pow.krosno-odr.pl

STATKIEM PO ODRZE

Na nadodrzańskim bulwarze Jana Pawła II znajduje się przystań portu pasażerskiego. Turystów w porcie witają rzeźby „rodziców” miasta księcia Henryka Brodatego i jego małżonki św. Jadwigi Śląskiej oraz króla Bolesława Chrobrego. Koncepcja architektoniczna obiektu przewiduje dużą elastyczność w wykorzystaniu terenu oprócz obsługi ruchu rzeczno-port jest miejscem dużych imprez sportowych i artystycznych.

Punkt Informacji Turystycznej, w Krośnie Odrzańskim, ul. Szkolna 1 66-600 Krosno Odrzańskie, tel. +48 68 383 89 94 e-mail: it@krosnoodrzańskie.pl; www.krosnoodrzańskie.pl



ZAMEK PIASTOWSKI I FRAGMENTY MURÓW OBRONNYCH W KROŚNIE ODRZ.

Zamek zbudował w pierwszej poł. XIII wieku Książę Henryk Brodaty. W późniejszych wiekach wielokrotnie przebudowywany na skutek pożarów. Obecnie prezentuje się jako budowla gotycko-renesansowa z relikwiami murów romańskich. W odnowionej baszcie znajduje się Punkt Informacji Turystycznej oraz Galeria wystawiennicza, izby muzealne, którymi opiekuje się Stowarzyszenie Artystów Homo Artifex.

Przy Zamku Piastowskim znajduje się zachowany w pierwotnym stanie szaniec usypany przez stacjonujące w Krośnie Odrz. (XVII wiek) wojska szwedzkie. Pełni on dwie funkcje: obronną i przeciwpowodziową.

Przy dworcu PKS znajdują się zachowane fragmenty murów obronnych z XIII wieku.

Stowarzyszenie Homo Artifex, ul. Szkolna 1, 66-600 Krosno Odrz. tel. +48 068 383 89 94; e-mail: homoartifex@krosnoodrzańskie.pl www.krosnoodrzańskie.pl




OGRÓD I GALERIA SZTUKI ZDOBNICZEJ

Ogród o powierzchni 1100 m², w którym rośnie 126 gatunków w 192 odmianach drzew i krzewów uprawianych w gruncie. Ciekawostką jest kolekcja zimozielonych pnączy. Właściciel specjalizuje się w uprawie BONSAI. W swojej kolekcji posiada ok. 250 pojemników z miniaturowymi drzewami prowadzonymi z siewek. Numerem jeden jest 34 letnia lipa drobnolistna o wysokości 31 cm i średnicy pnia 7 cm.

Galeria sztuki zdobniczej powstała w 1990 roku przy pracowni rzeźbiarskiej specjalizującej się w rzeźbie klasycznej w drewnie i marmurze. Ekspozycja składa się z rzeźby i obiektów unikatowej sztuki rzemiosła artystycznego i użytkowego w drewnie i marmurze. Odwiedzający znajdzie tam również kolekcję malarstwa olejnego, pejzaży i portretów.

Eugeniusz Lutycz, ul. Bobaterów Wojska Polskiego 46 66-600 Krosno Odrzańskie, Tel. +48 68 383 68 94

POWIAT KROŚNIEŃSKI



GALERIA RZEŹB - MORSKO

Kolejną atrakcją na Ziemi Krośnieńskiej jest Galeria Rzeźby znajdująca się w miejscowości Morsko. Odbywają się tam plenery rzeźbiarskie. W okresie Świąt Bożego Narodzenia można podziwiać przepięknie oświetloną szopkę bożonarodzeniową. Rzeźby wykonują artyści w większości amatorzy. Turysta odnajdzie w tym miejscu ciszę i spokój kontemplując przy postaciach Jana Pawła II, Czesława Niemena, Wisławy Szymborskiej, Alfreda Kocha, rodziny Curie, kapeli dudziarskiej, czy postaciach z bajek.

Zdzisław Padaszyński, Morsko k. Krosna Odrzańskiego
tel. kom. +48 601 723 611



RUINY KOŚCIOŁA FARNEGO BASZTA BRAMY OSTROWSKIEJ

Do najbardziej okazałych budowli w Gubinie należą bez wątpienia ruiny kościoła farnego. Pierwsze wzmianki o kościele pochodzą z 1324 roku. Budowlę wzniesiono w stylu romańskim, w formie trójnawowej bazyliki. Po zniszczeniach wywołanych czternastowiecznymi trzęsieniami ziemi, budowlę rozebrano, zaś na jej miejscu rozpoczęto wznoszenie nowego gotyckiego kościoła. Prace trwały bardzo długo, a ostatecznego kształtu budowla nabrała w 1844 roku. Podczas II wojny światowej kościół uległ prawie całkowitemu zniszczeniu. W latach późniejszych, mimo starań władz miejskich nie udało się przywrócić dawnej świetności obiektu, który w latach 70-tych zabezpieczony został jako trwała ruina. Dziś imponująca bryła kościoła przyciąga swym urokiem i potęgą uwagę przybywających do Gubina gości.

Zachowane do dziś są także fragmenty murów, pochodzące z przełomu XIV i XV wieku, wraz z trzema bramami, stanowiły niegdyś część potężnego zespołu warownego miasta. Cylindryczna Baszta Bramy Ostrowskiej, wykończona żebratym fryzem i zadana stożkowatym hełmem krytym blachą, jest jednym z najbardziej charakterystycznych obiektów w Gubinie.

Urząd Miejski w Gubinie, ul. Piastowska 24, 66-620 Gubina
tel. +48 68 455 81 00, fax: +48 68 455 81 02; +48 68 455 81 21
e-mail: urzad@gminagubin.pl; www.gubin.pl



STRUSIE W DĄBKACH

Farma powstała w czerwcu 2001 roku na skraju Doliny Dolnego Bobru. Posiada nowowbudowane budynki, które w pełni spełniają wszelkie wymogi hodowlane - ok. 1000 m² - nowoczesną wylęgarnię na 600 jaj strusich oraz powierzchnię przeznaczoną na cele agroturystyczne - ponad 200 m².

Strusie to długowieczne ptaki, żyją 70-80 lat w stadzie, dobierają się parami na całe życie, towarzyskie i wiernie nie tylko swoim partnerkom ale i opiekunom. Samiec strusia ma upierzenie czarno-białe (szyja i nogi) i osiąga wysokość do 3 m, a wagę do 160 kg. Samica jest nieco mniejsza wysokości ok. 2 m i masie ciała do 120 kg o upierzeniu szarym. Długie i silne nogi (zakończony 2 palcami) pozwalają na szybki bieg nawet do 70 km/godz.

Stado reprodukcyjne liczy kilkanaście rodzin strusich po 3 osobniki razem (1 samiec, 2 samice). Stado hodowlane to ponad 100 szt zwierząt w różnym wieku. Farma prowadzi sprzedaż mięsa, wędlin, jaj i pisanek strusich. Wyroby galanterijne ze strusich skór to atrakcyjna pamiątka z wakacji.

Farma Strusi Afrykańskich, Dąbki 6B, 66-600 Krosno Odrzańskie
tel. +48 68 3839972, +48 600836461
e-mail: poczta@farmastrusi.pl; www.farmastrusi.pl

Strusia Farma Kamień, Jacek Wojtyna, 66-600 Krosno Odrzańskie
tel. +48 68 3836860



WYPOCZYNEK Z ELEKTROWNIĄ W TLE

W Dychowie usytuowana jest jedna z największych elektrowni wodnych z kompleksem restauracyjno-hotelowym oraz z zapleczem sportowo-rekreacyjnym i pięknym krytym basenem.

Pensjonat Dychów położony jest wśród malowniczych lasów obfitujących w grzyby i zwierzyznę łowną. Intymny, kameralny klimat sprzyja pełnemu relaksowi, jak i twórczemu skupieniu. Niewątpliwą atrakcją Pensjonatu Dychów są znajdujące się na jego terenie obiekty sportowo-rekreacyjne: 18-torowe pole do mini-golfa, kort tenisowy oraz boisko do gry w siatkówkę. Nowoczesna nawierzchnia zapewnia wysoki komfort i bezpieczeństwo gry. Dopiełnięciem oferty rekreacyjnej jest fitness, siłownia, sauna i solarium. Goście mają również możliwość zagrania w bilard. W 2000 roku został oddany także do użytku basen.

Zespół Elektrowni Wodnych Dychów tworzą obiekty na rzekach Bóbr i Nysa Łużycka. Dominującą rolę odgrywa tu elektrownia szczytowa z członem pompowym „Dychów”. Poza tym jest to 16 małych elektrowni przepływowych. Ich łączna moc wynosi około 18 MW.

Pensjonat DYCHÓW, 66-626 Dychów, +48 68 383 53 41
e-mail: dychow@hotel.pl



SZLAKIEM JEZIOR I FORTYFIKACJI – MIĘDZYRZECKI REJON UMOCNIONY

Miedzyrzecze Rejon Umocniony położony jest między Wartą i Odrą. Wszystkich obiektów bojowych jest tutaj ok. 100. Niezwykłymi elementami fortyfikacji są niespotykane na innych liniach obronnych zwodzone mosty – obrotowe i przesuwne, z których wszystkie do dziś są używane. Nie mniej ciekawe są różnego rodzaju budowle hydrotechniczne – jazy, zapory na licznych rzekach, kanałach i terenach zalewowych, służące jako zapory przeciw wojskom nieprzyjaciela.

Największym magnesem przyciągającym turystów jest niezwykle rozbudowany system podziemnych korytarzy łączących obiekty bojowe, który rozciąga się na długości ponad 32 km. Pas położony między Odrą i Watrą zlokalizowany jest na terenie gmin: Skwierzyna, Bledzew, Miedzyrzecz, Świebodzin, Lubrza, Skąpe, Czerwieńsk. Przy okazji można powędrować oraz wykąpać się w czystych jeziorach lub rzekach.

GRUPA WAROWNA SCHARNHORST, PODZIEMNA TRASA TURYSTYCZNA

Pniewo, 66-305 Kaława, tel./fax + 48 95 741 99 99

www.bunkry.pl

MIĘDZYRZECKI OŚRODEK SPORTU I WYPOCZYNKU

Os. Kasztelańskie 8A, 66-300 Miedzyrzecz, tel. +48 95 742 23 35,

fax. + 48 95 742 22 97 (biuro), e-mail: mosiw@poczta.fm



MUZEUM W MIĘDZYRZECZU

Muzeum obejmuje: ruiny zamku wzniesionego za panowania króla Kazimierza Wielkiego, budynek starostwa z początku XVII wieku, karczmę dworską z XVII - XIX wieku, dom bramny odtworzony w 1985 roku, na wzór XVIII-wiecznego budynku o konstrukcji szachulcowej, zniszczony w 1945 roku. W muzeum znajdują się ciekawe zbiory z działy historii, archeologii, sztuki i etnografii, w tym największa w Polsce kolekcja portretów trumiennych.

**Muzeum w Miedzyrzeczu, ul. Podzamcze 1, 66-300 Miedzyrzecz
tel. + 48 95 741-25-67; www.miedzyrzecz.pl**



WODNA KRAINA JOANITÓW I CYSTERSÓW

Wykorzystując szlaki wodne rzeki Paklicy i Obrzy oraz jezior Trzeźniowskiego i Łagowskiego, a pomocniczo szlaki rowerowe, proponujemy turystom zainteresowanym czynnym wypoczynkiem, zwiedzanie miejscowości związanych z pobytom zakonów cystersów i joannitów na terenie powiatów miedzyrzeczekiego i świebodzińskiego.

Główny szlak wodno-kajakowy tworzą rzeki Paklica i Obrza. Rzeka Paklica od Nowej Wioski i Lubrzy przez Gościkowo-Paradyż i Szumiącą do Miedzyrzecza umożliwia zwiedzanie miejsc związanych z pobytom cystersów, zwłaszcza ich zespołu klasztorowego w Gościowie-Paradyżu. Od Miedzyrzecza rzeka Obrza łączy miejsca związane z zakonem cystersów w Bledzewie. Rzeką Obrą, poprzez Trzciel i Zbąszyń można połączyć siedziby cystersów w powiecie wolsztyńskim.

Jeziora leżące na północ (J. Trzeźniowskie) i na południe (J. Łagowskie) od Łagowa umożliwiają poznanie joannickiej komandorii, jak i terenów do niej przyległych. Sieć szlaków rowerowych umożliwia zwiedzanie miejsc związanych z działalnością joannitów leżących poza szlakami wodnymi tych jezior.

Lubuskie Stowarzyszenie Promocji i Rozwoju Turystyki

ul. Podzamcze 2, 66-300 Miedzyrzecz, tel. + 48 95 741 18 58

**Lubuski Ośrodek Informacji Turystycznej, ul. Podzamcze 2
66-300 Miedzyrzecz, tel. + 48 95 741 18 58**

**PTTK Oddział „Ziemi Miedzyrzeczekiej”, ul. Rynek 9, 66-300 Miedzyrzecz,
tel. + 48 95 741 24 47; www.miedzyrzecz.pl**



SPŁYWY KAJAKOWE

Największym bogactwem Trzciela są jeziora i lasy. Rzeka Obrza z jeziorami zajmuje 4 % powierzchni gminy, a lasy aż 47 %. Każdy, kto żegluję, uprawia windsurfing albo lubi wyprawy kajakowe znajdzie tu wymarzone dla siebie miejsce. Szlak wodny na Obrze jest dostępny dla wszystkich bez względu na umiejętności wiosłarskie. Kajak można zwodować już w Zbąszyniu (na południe od Trzciela). Po drodze można się zatrzymać nad jeziorem Lutol, a następnego dnia dobić do Trzciela, zwiedzić miasto i zrobić zakupy na dalszą wyprawę.

Cały szlak do ujścia Obrzy koło Skwierzyny ma razem z jeziorami ponad 100 km. Jezioro Wielkie, przez które prowadzi szlak, objęte jest ochroną rezerwatową, ale zorganizowane grupy kajakarzy mogą je przepływać bez dobijania do brzegu od 15 czerwca do 1 marca. Trzy połączone jeziora: Wielkie, Konin i Rybojadło mają razem 299 ha. Trzcielskie jeziora i Obrza z prawie wszystkimi gatunkami ryb są celem wypraw wędkarzy z całej Polski.

Urząd Miasta i Gminy Trzciel, ul. Poznańska 22, 66-320 Trzciel

tel. +48 95 74-31-400, fax: +48 95 74-31-400

**e-mail: umig_trzciel@poczta.onet.pl; e-mail: urząd@trzciel.pl
www.trzciel.pl**



ROKITNO

Znajduje się tu Sanktuarium Matki Bożej Rokitniańskiej, miejsce pielgrzymek wiernych z całej Diecezji i okolic. W barokowym kościele z 1748 r., dawnym opactwie Cystersów Bledzewskich, z rokokowym wnętrzem z 1758 r. znajduje się laskami słynący obraz Matki Bożej Cierpliwie Słuchającej.

Sanktuarium otoczone jest pięknie utrzymanym parkiem. Na wzgórzu, na wschód od Rokitna, przy drodze do Lubikowa, od 1671 r. stoi mała, polna kaplica związana z kultem cudownego obrazu Matki Bożej Rokitniańskiej. Wewnątrz małej świątyni znajduje się ołtarz z figurką Matki Bożej Fatimskiej, którą podarował Jan Paweł II. Na południe od Rokitna, przy zakręcie drogi do Międzyrzecza, spotykamy uroczą kapliczkę z figurką Najświętszej Marii Panny.

Urząd Gminy, ul. Rynek 13, 66-330 Pszczew

tel. + 48 95 7492310, fax + 48 95 7492312

e-mail: kug@pszczew.pl; www.pszczew.pl

Informacja Turystyczna, Muzeum, Rynek 19, tel. +48 95 7492327

KRAINA PODGRZYBKKA

Ziemia Lubuska to istny raj dla miłośników przyrody: lasy, malownicze doliny rzek i potoków, wielkie polacie łąg nadodrzańskich. Zbocza Płyty Lubuskiej to zaproszenie do wypoczynku i kontemplacji przyrody.

W Krajinie Podgrzybka lasy zajmują największą powierzchnię. Łącznie stanowią 77 233 ha powierzchni gruntów. Dominującym gatunkiem jest sosna, która występuje niemal na 90 % obszarów leśnych. Pozostałe to bory mieszane. Do największych obszarów leśnych zaliczane są Puszcza Notecka, Puszcza Gorzowska oraz Pszczewski Park Krajobrazowy.

Puszcza Notecka to kompleks leśny o powierzchni 135 tys. ha. Na terenie puszczy znajduje się 10 rezerwatów przyrody min: rezerwat ptaków Czapliniec, Czapliisko, Łabędziniec.

Przez Krajinę Podgrzybka przepływają rzeki, które są ważnym walorem krajobrazowo-turystycznym. Stanowią miejsce legowiska dla wielu gatunków zwierząt i ptaków, a dla turystów stanowią atrakcję w postaci szlaków kajakowych. Z tego powodu czerpać można wielką przyjemność z wypoczynku nad wodami Krajinie Podgrzybka.

Urząd Miasta i Gminy Skwierzyna, ul. Rynek 1, 66-440 Skwierzyna
tel. + 48 95 721 65 41; www.kraina-podgrzybka.pl



SKANSEN PSZCZELARSKI

W skansenie zgromadzone zostały unikalne eksponaty dokumentujące sztukę, pracę bartnika i pszczelarza; jej historię, rozwój i współczesność. W zbiorach znajdują się między innymi: stare ule, kuszki, narzędzia pracy bartnika i pszczelarza. Stała ekspozycja prezentuje kilkanaście barci, (tj. uli wydrążonych z pni drzew, zdobionych rzeźbą, unikalnym kształtem nadanym przez naturę, z niepowtarzalnymi dachami słomianymi) oraz zbiór szopek wigilijnych. Wiele eksponatów pamięta dwa ubiegłe stulecia jak i początki bieżącego przypominając nam o naszym pochodzeniu, korzeniach, kulturze, sztuce oraz obyczajach.

Zapraszamy do zwiedzenia Skansenu Pszczelarskiego z plastrami miodu i wosku, z odgłosami pracy pszczół i pachnącego kwiatowym pyłkiem.

Tadeusz Bryszkowski, ul. Pasktanowa 9, 66-330 Pszczew

tel. + 48 95 749 1362; www.pszczew.pl



WYSPA KONWALIOWA I GÓRA CZAROWNIC

Jezioro Lubikowskie – jest największym i najgłębszym jeziorem na terenie gminy Przytoczna. Jego powierzchnia to 314,7 ha, a głębokość wynosi 36 m. W jego południowo-wschodniej części znajduje się malownicza wyspa, nazywana przez miejscową ludność „Wyspą Konwaliową” (ok. 5 ha pow.). Wyspę w całości porasta gęsty las bukowy z licznymi stanowiskami starych dębów i innych drzew liściastych. Podszycie lasu stanowi masowo rosnąca konwalia i paproć orlica. Rośnie tu również lilia złotogłów.

Z zachodniej strony wyspy widoczny jest wysoki, przeciwległy brzeg zwany „Górą Czarownic”, wcinający się w jezioro długim, wąskim półwyspem. Nieco dalej wznosi się „Góra Borsucza”. Oba wzgórza owiane są legendami.

Osobliwością jeziora jest jego przezroczysta woda o niewielkiej zlewni w okolicach sąsiednich gmin i Pszczewskiego Parku Krajobrazowego. Ta czystość wody umożliwia oglądanie dna nawet do głębokości 5-7 m, co stwarza idealne warunki do podwodnych wojaży pletwonurków. Jezioro doskonale nadaje się też do uprawiania żeglarstwa. Atrakcje te uzupełniają: sport wędkarski – szczególnie z kajaków lub łodzi oraz polowanie na ptactwo wodne.

Jezioro z rybackiego punktu widzenia jest typem sielawowym, średnio żyznym, głębokim. Licznie są tu reprezentowane: okoń, szczupak, węgorz, miętus, leszcz i płoć – mniej lin i krasnopióra.

Urząd Gminy, ul. Rokitniańska 4, 66-340 Przytoczna

tel.+ 48 95 749 4310, fax: + 48 95 749 43 11; www.przytoczna.pl



NAJPIĘKNIEJSZY RYNEK W POLSCE

Bytom Odrzański może poszczycić się odrestaurowanym zespołem architektonicznym zabytkowej starówki. Prostokątny rynek, z zabytkowymi kamienicami i siedemnastowiecznym ratuszem, zaliczany jest do najpiękniejszych rynków w Polsce. Turysta może zobaczyć:

- późnorenesansowy ratusz, zbudowany w latach 1602 - 1609,
- kamieniczki „Pod Złotym Lwem” z XVI w.,
- zabytkową tablicę renesansową z napisem o zniszczeniach dokonanych w trakcie przejazdu lisowczyków w 1622 roku,
- zespół kamieniczek o formach architektonicznych od późnego renesansu poprzez barok i klasycyzm do eklektyzmu,
- Kościół św. Hieronima z wmurowanymi w ściany frontowe kamieniami pokutnymi,
- pozostałość Kościoła ewangelickiego z zabytkowym portalem,
- domy mieszczańskie z XVIII i XIX wieku na ul. Głogowskiej,
- pozostałości fosy miejskiej,
- cmentarz z licznymi bogato rzeźbionymi nagrobkami z XVII i XVIII wieku,
- pozostałości dawnego grodu piastowskiego,
- taras odrzański z letnią kawiarenką i widokiem na Odrę,
- wał odrzański - teren spacerowy.

Urząd Miejski, ul. Rynek 1, 67-115 Bytom Odrzański

tel. +48 68 388 40 22, +48 68 388 45 92, fax: +48 68 388 40 26

e-mail: bytomodrzański@bytomodrzański.pl

www.bytomodrzański.pl

FLIS ODRZAŃSKI

Od 1996 r. po Odrze odbywa się Flis Odrzański. Jego trasa od Brzegu do Szczecina. Przepływa m.in. przez Lubuskie, goszcząc w takich portach jak: Siedlisko, Bytom Odrzański, Nowa Sól, Cigacice, Krosno Odrzańskie. Słubice.

Główny cel flisu, to promowanie turystycznego i rekreacyjnego zagospodarowania Odry. Integracja mieszkańców miast i gmin nadodrzańskich po stronie polskiej i stronie niemieckiej. Promowanie środowiska naturalnego jako dziedzictwa ludzkości. Walka z dziko powstającą bazą turystyczną i dewastacją środowiska nadodrzańskiego. Świątowanie Dnia Rzeki Odry w poszczególnych miejscowościach i na zakończenie Flisu w Szczecinie. Nawiązanie kontaktów i współpracy z międzynarodowym splotem kajakowym.

www.flisodrzański.pl



ŁĘGI NADODRZAŃSKIE

Ścieżka Przyrodniczo - Leśna „ŁĘGI NADODRZAŃSKIE” zachęca pięknem lasów dębowych i usytuowaniem tuż przy granicy miasta. Odra i jej starorzecza są chętnie wykorzystywane przez wędkarzy. Lasy obfitują w owoce runa leśnego. W obrębie Niwiska można przypadkiem natknąć się na losia. W części południowo-zachodniej nadleśnictwa zlokalizowano wiele stanowisk archeologicznych.

Nadleśnictwo Nowa Sól, ul. Ciepelowska 9, 67-100 Nowa Sól

Leśnictwo Niwiska, tel. +48 68 321 19 87



ANNABRZESKIE WĄWOZY, BAŻANTARIA

Ciekawy krajobraz powiatu powoduje, że jego tereny charakteryzują się wysokimi walorami przyrodniczymi. Na najcenniejszych przyrodniczo terenach ustanowiono 5 rezerwatów przyrody.

„Annabrzeskie Wąwozy” - usytuowane na terenie Wzgórz Dalkowskich (na granicy gm. Bytom Odrzański), gdzie ochroną objęte są stare drzewostany porastające malowniczo, strome zbocza wąwozu.

„Bażantarnia” - znajdująca się pomiędzy miejscowościami Otyrń i Niedoradz, z naturalnym siedliskiem lasu mieszanego wśród obszaru zniekształconego gospodarką człowieka.

„Bukowa Góra” - w okolicy Bobrownik (gm. Otyrń), gdzie pod ochroną jest drzewostan bukowo-modrzewiowy

„Jezioro Święte” - (kolo miejscowości Święte gm. Kolska), jezioro zasilane jest wodami podziemnymi, które porastają rzadkie rośliny wodne.

„Jezioro Mesze” - obok miejscowości Mesze (gm. Kolska), to rozlewiska wodno - torfowe. Ochroną objęte jest zarastające jezioro z charakterystycznymi dlań rzadkimi gatunkami roślin wodnych i bagiennych.

Powiat Nowosolski, ul. Moniuszki 3b, 67-100 Nowa Sól

tel. +48 68 458 68 00, fax: +48 68 458 68 31

e-mail: poczta@powiat-nowosolski.pl; www.powiat-nowosolski.pl



ROWEROWY SZLAK ODRY

Szlak Odry to oznakowana sieć szlaków rowerowych biegnących wzdłuż rzeki pokazująca bogatą przyrodę i ciekawe zabytki w Dolinie Środkowej Odry.

Szlak jest wspólnym projektem samorządów, nadleśnictw, organizacji pozarządowych i lokalnych firm. Ma na celu rozwój turystyki i promocję dziedzictwa przyrodniczo-kulturowego tego obszaru.

Niebieski Szlak Odry to główny szlak rowerowy przebiegający wzdłuż Doliny Środkowej Odry o łącznej długości 672 km. Szlak biegnie z Oławy (woj. dolnośląskie) do Owczar (woj. Lubuskie) przez Wrocław, Głogów, Nową Sól.

Urząd Gminy w Nowej Soli, 67-100 Nowa Sól, ul. Moniuszki 3a
tel. +48 68 387 20 16, 387 36 33, fax +48 68 387 32 77
e-mail: biuro@gminanowasol.pl; www.gminanowasol.pl



ZAMEK KOZUCHOWA

Kozuchów to jedno z najstarszych miast Środkowego Nadodrza, posiadające wiele zabytków. Do miasta można było dotrzeć trzema bramami: Głogowską, Krośnierską i Żagańską. W 1764 roku, po wielkim pożarze, część fortyfikacji została rozebrana - materiał wykorzystano do budowy domów. Mury i fosa do dziś zachowały się niemal w pierwotnej długości i są unikatem w skali światowej. Zamek został wzniesiony w końcu XIV wieku na miejscu średniowiecznego grodu kaszelańskiego. Przez lata był siedzibą książęcą, rezydencją możnych rodów, klasztorem zakonu karmelitów. Zbudowany w stylu gotyckim o zatartych znamionach stylowych, z czasem rozbudowany.

Zamek został zbudowany z kamienia (mury kurtynowe i skrzydło średniowieczne) i cegły (skrzydła XVII-wieczne, wieża). Jest budowlą dwukondygnacyjną, nakrytą dachami czterospadowymi. Wolno niegdyś stojąca wieża obecnie wtopiona jest w skrzydło zachodnie, jedynie górną kondygnacją wychodzi ponad dach. Obiekt jest otoczony suchą dziś fosą, stosunkowo dobrze zachowaną, zwłaszcza na odcinku południowym.

Kozuchowski Ośrodek Kultury i Sportu „ZAMEK”, ul. Klasztorna 14
67-120 Kozuchów, tel. + 48 68 355 35 36, fax +48 68 355 41 19
e-mail: zamek@kozuchow.pl; www.zamek.kozuchow.pl



NOWE MIASTECZKO – CO WARTO ZOBACZYĆ

Miasto leży w paśmie Wzgórz Dalkowskich, charakteryzujących się dobrymi glebami. Prawa miejskie otrzymało w XIII w. Nowe Miasteczko było kilkakrotnie niszczone podczas wojen. Z wielowiekowej kultury ocalały:

- Kościół p.w. św. Marii Magdaleny wzniesiony w XIV w., główny korpus budowli i prezbiterium posiadają cechy gotyckie, nowa wieża cechy renesansowe, wyposażenie wewnątrz są barokowe,
- kościół p.w. Opatrzności Bożej wybudowany w 1785 r. jako świątynia ewangelicka,
- ratusz wybudowany w 1664 r.,
- zamek w Borowie Polskim,
- Dwór, pałac i kościół parafialny w Borowie Wielkim.

Urząd Miejski w Nowym Miasteczku, ul. Rynek 2
67-124 Nowe Miasteczko, tel. +48 68 388 81 53, fax. +48 68 388 84 61
e-mail: nowemiasteczko@sekretarz.zg.pl; www.nowemiasteczko.pl




BUKOWA GÓRA

Rezerwat przyrody „Bukowa Góra” został utworzony w 1954 r. Zlokalizowany jest na skraju wsi Bobrowniki, na bardzo stromej, rozczłonkowanej jarami krawędzi odcinka przełomowego rzeki Odry. Jego malownicze wąwozy rozcinają krawędź wysoczyzny ciągnącej się od Otnia, aż po Milsko na długości blisko 11 km. Ochroną objęto las bukowy, w którym najstarsze z drzew liczą 120-140 lat. W górnej partii tego obszaru wytworzył się las mieszany, w skład którego oprócz buków wchodzi lipa, brzoza, grab, dąb, świerk, modrzew i sosna.

U podnóża rezerwatu wyrastają okazy chronionych roślin, takich jak: kostrzewa leśna, przytulica leśna, prasownica rozpięchła i paprotka zwyczajna. Krawędzią zbocza rezerwatu można dojść do punktu widokowego zwanego Białą Górą, z którego można oglądać przepiękne, rozległe obszary dorzecza Odry. Na terenie rezerwatu dodatkową atrakcją, chętnie odwiedzaną przez turystów, są ruiny schronów z czasów II wojny światowej.

Urząd Gminy w Otniu, ul. Rynek 1, 67-106 Otyń, tel. +48 68 355 02 15
fax: +48 68 355 02 14; e-mail: gmina@otyn.pl; www.otyn.pl



NA KŁOPOTY BOCIANY

W wiosce Kłopot (gmina Cybinka) otwarto w 2003 r. pierwsze w Polsce Muzeum Bociana Białego. To tutaj znajduje się jedna z najciekawszych w naszym kraju kolonia bociana białego, na którą składa się 37 bocianich gniazd (na 40 domów mieszkalnych). Kłopot (liczący 146 mieszkańców) otrzymał certyfikat „Bocianie Wioski”. W Muzeum zgromadzono eksponaty kulturowe, czyli obrazki, pocztówki, talerze, butelki, oczywiście wszystko z bocianem oraz eksponaty prezentujące życie bociana oraz jego ochronę.

Tylko w Kłopotcie można zobaczyć to wszystko, a nawet kupić niepowtarzalną poduszkę z bocianem, zjeść bocianie flaczki, domowy chleb ze smalcem i przepyszne ciasta, przejechać się bryczką do Eisenhüttenstadt. Tylko tam można zobaczyć dwa bocianie gniazda na jednym dachu i zaliczyć bocianią lekcję w muzeum.

Pierwsze w Polsce Muzeum Bociana Białego

tel. + 48 68 391 29 35

Urząd Miejski w Cybince, ul. Szkolna 5, 69-108 Cybinka

tel. +48 68 391 13 08, fax: +48 68 391 13 63

e-mail: burmistrz.cybinka.fs1@gminypolskie.pl; www.cybinka.pl

MUZEUM ŁĄKI W OW CZARACH

W Stacji w Owczarach mieści się Muzeum Łąki prezentujące ekosystemy trawiaste świata, Polski, obszaru ujścia Warty oraz okolic Owczar, a przede wszystkim zagrożenia i problemy ochrony przyrody różnych typów łąk, szczególnie muraw kserotermicznych. W sąsiedztwie Stacji powstaje niewielki ogródek botaniczny prezentujący rośliny łąk, a w pobliżu dwie ścieżki przyrodnicze.

W Stacji prowadzone są zajęcia edukacyjne prezentujące różnorodność przyrody ekosystemów trawiastych, problemy ich ochrony, a także różne zagadnienia z zakresu szeroko pojętej ochrony przyrody. Istnieje tu także możliwość taniego (dla członków Klubu - 5 zł, dla pozostałych osób - 10 zł) noclegu (własne śpiwory, nocleg z pościelą - 15 zł). Stacja jest w stanie przyjąć grupy do 20 osób.

Stacja Terenowa w Owczarach, 69-113 Górzycza, tel. + 48 95 759 12 20

Biuro Klubu, ul. 1 Maja 22, 66-200 Świebodzin, tel./fax + 48 68 38 28236



OŚNO LUBUSKIE

Ośno Lubuskie jest jednym z kilku miast Ziemi Lubuskiej, które zachowały średniowieczne mury obronne. Wzniesione w 1477 roku, w których umieszczono 12 baszt, otaczają miasto na długości 1350 m. Najstarszą budowlą Ośna jest okazały kościół św. Jakuba pochodzący z 1298 roku, z wysoką masywną wieżą ozdobioną blendami. Wewnątrz znajduje się m.in. późnorenesansowy polichromowany ołtarz z 1627 roku, ambona z 1619 roku oraz kamienna chrzcielnica z 1667 roku.

Urząd Miasta i Gminy – Ratusz Miejski, ul. Rynek 1

69-220 Ośno Lubuskie, tel. + 48 95 757 60 29, fax: + 48 95 757 50 80

e-mail: urzad@osno.pl; www.bip.osno.pl




BOBROWYM SZLAKIEM

Jedną z najciekawszych atrakcji okolic Rzepina jest ścieżka edukacyjna „Bobrowym szlakiem”, usytuowana w miejscowości Nowy Młyn, 5 km od trasy A2 Świecko – Poznań, nad rzeką Iłanką. Na stosunkowo niewielkim obszarze ścieżki spotykamy charakterystyczne siedliska, rzadkie, chronione gatunki roślin i zwierząt, okazałe drzewa pomnikowe.

Zwiedzając ścieżkę można zapoznać się z formami gospodarki leśnej oraz metodami ochrony upraw leśnych. Na terenie ścieżki znajdują się obiekty małej infrastruktury turystycznej, które zachęcają do odpoczynku. Istotnym elementem ścieżki są również tzw. wigwamy, często wykorzystywane do organizacji rozmaitych spotkań i imprez.

Urząd Miejski w Rzepinie, Plac Ratuszowy 1, 69-110 Rzepin

tel. +48 95 759 62 54, fax +48 95 759 64 78; e-mail: umg@rzepin.pl



DOLINA LENKI

Uroczysko Dolina Lenki stanowi zespół przyrodniczo-krajobrazowy utworzony w 2002 r. Teren o powierzchni 1233 ha, w znacznej części (60,6 %) zajmują lasy, a także grunty rolne wsi Lipienica. Główną osią Uroczyska jest dolina rzeki Lenki i jej dopływów. W ich dolinach rozwijają się leśne zbiorowiska łęgowe. Szczególnie cennym elementem świata zwierzęcego są występujące tu wartościowe i interesujące gatunki ptaków.

Na terenie Uroczyska znajdują się trzy jeziora, a także stawy rybne o znacznej powierzchni. Uroczysko jest miejscem szczególnie atrakcyjnym dla amatorów wędkarstwa, ze względu na występowanie wielu gatunków ryb, łącznie z pstrągiem.

Urząd Miasta i Gminy – Ratusz Miejski, ul. Rynek 1
69-220 Osno Lubuskie, tel. + 48 95 757 60 29, fax: + 48 95 757 50 80
e-mail: urząd@osno.pl; www.bip.osno.pl



PUSZCZA RZEPIŃSKA

Największym skupieniem leśnym jest Puszcza Rzepińska. Szata roślinna Słubic i najbliższych okolic ukształtowana została pod wpływem klimatu oceanicznego. W związku z tym występują tu zachodnie gatunki roślin, takie jak buk zwyczajny, wiciokrzew pomorski czy wrzosiec bagienny. Charakterystyczną cechą jest występowanie licznych stanowisk atlantyckich gatunków zielonych: gałuszki kulecznicy, przytulii hercyńskiej. Roślinność stepowa reprezentowana jest m.in. przez pajęcznicę liliową, ostnicę włosową, ostnicę Jana oraz mikołajka polnego.

Dolina Odry to raj dla ptactwa. Gniazdują tutaj ptaki wodne i błotne, szczególnie w latach, w których długo utrzymuje się wysoki poziom wody. Spotkać tu można wówczas szereg rzadkich, zagrożonych i ginących ptaków, takich jak: zausznik, rybitwa czarna, sieweczka rzeczna, krwawodziób, kszczyk, czajka, śmieszka, krakwa, cyranka, płaskonos i wiele innych.

Urząd Miejski w Rzepinie, Plac Ratuszowy 1, 69-110 Rzepin
tel. +48 95 759 62 54, fax: +48 95 759 64 78; e-mail: umg@rzepin.pl



SŁUBICKIE ATRAKCJE

Słubice, położone w regionie o wspaniałych walorach przyrodniczych, są atrakcyjnym miejscem dla turystów (od grudnia 1994 r. mają status miejscowości turystycznej). W mieście jest sporo obszarów uporządkowanej zieleni, które upiększają nadodrzański gród i zachęcają do jego odwiedzenia (parki, zieleńce, nadrzeczny bulwar przy Odrze). Słubice to też centrum, z którego można organizować wyprawy do ciekawych miejsc w okolicy, atrakcyjnych dla miłośników wędkarstwa, myślistwa, sportów rowerowych, wodnych i pieszych. Gminę Słubice otaczają rozległe kompleksy leśne, do których przyjeżdżają grzybiarze z całej Polski.

Okolice Słubic słyną jako niezwykle atrakcyjne tereny łowieckie. Na polowaniu przybywają myśliwi z kraju i z zagranicy. W pobliżu miasta znajduje się też kilka jezior. Położone wśród lasów akweny to raj dla wędkarzy. Rzeki i jeziora zachęcają do uprawiania sportów wodnych. Wspaniałe warunki znajdują tu amatorzy żeglarsstwa, windsurfingu i kajakerstwa.

Urząd Miejski w Słubicach, ul. Akademicka 1, 69 - 100 Słubice
tel. +48 95 737 2000, fax: +48 95 758 2880; e-mail: slubice@slubice.pl
www.slubice.pl



WARTO ODWIEDZIĆ

- Rybocice - kościół z XV w. pierwotnie gotycki, później przebudowany (1774 r.) w stylu barokowym, cmentarz (przykościelny) XV w. i z poł. XIX w.
- Drzecin - ruiny kościoła - mur. z XVI, XVIII i XX w.
- Golice - kościół późnogotycki pw. Podwyższenia Krzyża Św. z poł. XV w., którego szczyt wschodni ozdobiony jest ostrołukowymi blendami. Wejście do wieży zdobi ostrołukowy portal z dekoracją ceramiczną. Znajduje się tu cmentarz zabytkowy (przykościelny) z poł. XVIII w. oraz domy nr 16, 19 z przełomu XIX/XX w., nr 23 z 2 poł. XIX w.
- Lisów - kościół fil. p.w. Najświętszego Serca Pana Jezusa z XV w., rozbudowany o transept z XIX w. Poważnie zniszczony w okresie wojny, odbudowany w 1962 r. dom nr. 22 o konstrukcji szkieletowej z XVIII w. częściowo obmurowany i podmurowany kamieniem, z podcieniem narożnym i wozownią.
- Nowy Lubusz - w okolicy znajdują się też przebadane stanowiska archeologiczne, pozostałości po osadzie produkcyjnym z okresu rzymskiego.
- Stare Biskupice - kościół fil. pw. Niepokalanego Poczęcia, mur., poch. z XIX w. i cmentarz (przykościelny) z poł. XIX w.

Urząd Miejski w Słubicach, ul. Akademicka 1, 69-100 Słubice
tel. +48 95 737 2000, fax: +48 95 758 2880
e-mail: slubice@slubice.pl; www.slubice.pl



SZLAK KAJAKOWY IM JANA PAWŁA II NA RZECIE DRAWIE

Szlak ten zaliczany jest do najbardziej malowniczych szlaków kajakowych Polski. Kilkakrotnie w latach swej młodości spływał nim ksiądz Karol Wojtyła. Szlak Jana Pawła II rozpoczyna się w górnym biegu rzeki Drawy i ciągnie się przez tereny Drawieńskiego Parku Narodowego aż do rzeki Noteć. Płynąc przepięknymi wązami rzeki Drawy po drodze mija się szereg Rezerwatów Przyrody oraz wiele innych atrakcyjnych przyrodniczo miejsc, takich jak choćby ogromny narzutowy kamień zwany „Wyrzym Głazem”.

Na trasie szlaku znajdują się biwaki leśne, na których ustawiono ponad 4 metrowe drewniane tablice upamiętniające pobyt na tych terenach Wielkiego Polaka. Każdy biwak jest urządony i wyposażony w drewnianą infrastrukturę turystyczną. Szlak jest doskonałym miejscem na uprawianie aktywnej turystyki wodnej.

**Powiat Strzelecko-Drezdenecki, 66-500 Strzelce Krajeńskie
al. Wolności 5, tel. +48 95 763 23 80, fax: +48 95 763 11 26
e-mail: Starosta.fsd@powiatypolskie.pl; www.powiat.fsd.pl**



DRAWIEŃSKI PARK NARODOWY

Teren Drawieńskiego Parku Narodowego znajduje się na Równinie Drawskiej, która jest fragmentem Pojezierza Południowopomorskiego, w północno-zachodniej Polsce. Zajmuje centralną część kompleksu leśnego zwanego Puszcza Drawska.

W Drawieńskim Parku Narodowym podziwiać można atrakcyjną rzeźbę terenu, ukształtowanie linii brzegowej i kolor wód śródlęśnych jezior, stare drzewa, glazy narzutowe, cenne gatunki roślin i zwierząt oraz wiele innych walorów dzikiej przyrody, a także zabytkowe miejsca. Teren na pewno zadowoli wędrujących po lasach i nad wodami, leśne drogi pozwolą przemierzyć większe odległości rowerzystom, a Drawa dostarczy licznych wrażeń kajakarzom, którzy mogą cieszyć się jej urokami.

**DRAWIEŃSKI PARK NARODOWY, ul. Leśników 2, 73-220 Drawno
tel. +48 95 768 20 51, fax: +48 95 768 25 10
e-mail: dpn@dpn.pl; www.dpn.pl**



FESTIWAL PIOSENKI ŻEGLARSKIEJ „KEJA”

Jezioro Lipie (Długie) należy do najpiękniejszych w regionie. Wokół linii brzegowej ciągną się ośrodki wypoczynkowe. Woda w tym jeziorze o średniej głębokości 20 metrów, jest wyjątkowo przezroczysta, a toń ma piękną, niepowtarzalną barwę.

Największą tutejszą atrakcją jest cykliczny Polsko-Niemiecki Festiwal Piosenki Żeglarskiej „KEJA” organizowany corocznie w sierpniu. Festiwalowi towarzyszą atrakcyjne imprezy: koncerty, pokazy sprawnościowe, parady. Pulsująca podczas festiwalu plaża ośrodka wypoczynkowego jest w tym dniu znanym miejscem spotkań fanów piosenki żeglarskiej, mediów, znanych postaci ze świata biznesu, kultury i polityki. Od chwili powstania festiwalu każdego sierpnia Długie pełni rolę „lubuskiej stolicy” szanty, natomiast sam festiwal jest największą plenerową imprezą w Polsce.

**Miejsko - Gminny Ośrodek Kultury, Sportu i Rekreacji
ul. Wojska Polskiego 7, 66 - 500 Strzelce Krajeńskie
tel.+48 95 763 24 39, fax: +48 95 763 2439; e-mail: mgoksirkraj@wp.pl
e-mail: kultura.strzelce@neostrada.pl; www.kultura.strzelce.pl**



BASZTA CZAROWNIC

Malownicza budowla wchodząca w skład miejskich fortyfikacji obronnych. Basztę zbudowano w XIV w., wykorzystując mury istniejącej już baszty typu lupinowego. Usytuowana w północnej części Starego Miasta w Strzelcach Krajeńskich u wylotu ul. Nowej. Brama zbudowana jest na planie prostokąta. W dolnej części murowana z kamienia, zaś w partiach wyższych z cegły. Ceglana partia budowli posiada kształt zaokrąglonego prostokąta, zwieńczonego wyposażoną niegdyś w blanki platformą widokową i górującym nad nią ceglanym stożkiem.

Baszta zbudowana została w związku z przebiegiem w murach obronnych fortyfikacji, do jej strzeżenia. W przeszłości pełniła również funkcję więzienną i magazynu prochu strzelniczego. Potocznie nazywana jest „Basztą Czarownic”.

**URZĄD MIEJSKI W STRZELCACH KRAJEŃSKICH, al. Wolności 48
tel. +48 95 7631130, wew. 228
e-mail: ziemiastrzelecka@op.pl; www.ziemiastrzelecka.republika.pl**

POWIAT STRZELECKO-DREZDENECKI



ZESPÓŁ PAŁACOWO-PARKOWY W MIERZĘCINIE

Pałac w Mierzęcinie położony jest pośród lasów i jezior, 5 km na północny-wschód od Dobiegniewa, na obrzeżach Drawieńskiego Parku Narodowego. Wybudowany został w drugiej połowie XIX. i stanowi klasyczny przykład romantycznej rezydencji wzniesionej w stylu neogotyku angielskiego.

Pałac otoczony jest parkiem krajobrazowym posiadającym cechy arkadyjskie z tarasami przy pałacu, osiami widokowymi, stawem, łąkami i lasem zajmującym łącznie powierzchnię ok. 24 ha. Pałac obecnie pełni funkcję ośrodka hotelowo-szkoleniowego z komfortowo wyposażonymi pokojami i apartamentami. W podziemiach pałacu w stylowo urządzonej restauracji podawane są potrawy kuchni staropolskiej i europejskiej. W salach wyposażonych w sprzęt audio-wideo organizowane są szkolenia i konferencje. Organizowane są również uroczystości okolicznościowe, a także imprezy plenerowe dla ok. 200 osób.

Pałac Mierzęcin, Mierzęcin 1, Dobiegniew 66-520

www.palacmierzecin.pl

Recepcja: tel. +48 95 761 22 11, fax: +48 95 761 22 18

e-mail: recepcja@palacmierzecin.pl



ELEKTROWNIA WODNA „KAMIENNA”

Elektrownia położona jest w samym sercu Drawieńskiego Parku Narodowego, ok. 20 km od Dobiegniewa. Jej historia sięga przełomu XIX i XX wieku, kiedy to spiętrzone wodę na rzece Drawie i zbudowano elektrownię na potrzeby okolicznych miejscowości.

Po drugiej wojnie światowej szybko uruchomiono generatory i od tego czasu elektrownia produkuje prąd nieprzerwanie do dziś. Elektrownia otwarta jest dla zwiedzających, a jej pracownicy w sposób bardzo barwny i ciekawo przedstawiają tajniki konstrukcyjno-techniczne i historię jednej z najstarszych elektrowni wodnych w Europie.

Urząd Miejski, 66- 520 Dobiegniew, tel. +48 95 761 10 01,

fax: +48 95 761 10 41, e-mail: urząd@dobiegniew.pl

www.dobiegniew.pl



MUZEUM WOLDENBERCZYKÓW

Muzeum Woldenbergczyków znajduje się na terenie byłego obozu Oflag II C Woldenberg. Istnieje od 1987 r. i mieści się w jednym z budynków poobozowych. Stała ekspozycja muzealna dzieli się na dwanaście części. Gabloty, makiety i ekspozycje otwierają przed zwiedzającymi karty historii: opowiadają o Kampanii Wrześniowej, o dziejach obozu, codziennym życiu obozowiczów, ich działalności konspiracyjnej, kulturalno-oświatowej i naukowej.

Obóz Oflag II C Woldenberg istniał od maja 1940 roku do stycznia 1945 roku. W 25 murowanych barakach więziono około 6000 oficerów i prawie 700 podoficerów. W 1996 roku na terenie obozu odsłonięto płytę, poświęconą pamięci pomordowanych jeńców.

**Muzeum Woldenbergczyków, ul. Gorzowska 11, 66-520 Dobiegniew
tel. +48 95 7611095, www.dobiegniew.pl**



MUZEUM PUSZCZY DRAWSKIEJ I NOTECKIEJ

Od 1985 roku siedzibą muzeum jest przebudowany na spichlerz, zabytkowy arsenał z XVII wieku. Ekspozycje stale zawierają okazałe zbiory licznych gatunków zwierząt zamieszkujących pobliską puszcę. Chlubą muzeum są zbiory etnograficzne, prezentujące m.in. przedmioty codziennego użytku, które służyły ludziom zamieszkującym te tereny od wielu stuleci. Na uwagę zasługują materiały opowiadające o barwnej historii miasta i jego okolic na przestrzeni wieków. W muzeum prezentowane są też ekspozycje okresowe m.in. wystawy współczesnych twórców różnych dziedzin. Mieści się tu również punkt informacji turystycznej.

Muzeum Puszczy Drawskiej i Noteckiej, Plac Wolności 11

66-530 Drezdenko, tel. +48 95 762 09 48

e-mail: muzeumpuszczy@op.pl; www.drezdenko.pl



RZECZPOSPOLITA PTASIA

Wszystkich obywateli Rzeczypospolitej Ptasiej obowiązuje konstytucja i kodeks obserwatora ptaków. Miłośnicy ptaków otrzymują paszporty, w których zbierają pieczątki potwierdzające pobyt (różne w każdym roku). Każdy rok poświęcony jest innemu gatunkowi ptaka, wybranemu spośród rzadkich lub zagrożonych, występujących w Rzeczypospolitej Ptasiej. Rok 2002 był Rokiem Derkacza, a 2003 Rokiem Żurawia. Rok 2007 jest Rokiem Rycyka. Dla amatorów ptaków organizowane są zloty ptakolubów, plenery i imprezy edukacyjne.

Słońsk jest niewielką miejscowością położoną w dolinie Warty, przylegającą do niedawno utworzonego Parku Narodowego „Ujście Warty” oraz parku krajo-
brazowego o tej samej nazwie. „Rzeczpospolita Ptasia” zyskała certyfikat Polskiej Organizacji Turystycznej za najlepszy produkt turystyczny

**Towarzystwo Przyjaciół Słońska „Unitis Viribus”, ul. Słoneczna 43/6
66-436 Słońsk, tel. +48 95 757 26 40, fax: +48 95 757 10 10**

e-mail: tps@tps-unitisviribus.org.pl; www.tps-unitisviribus.org.pl

Biuro Turystyki Przyrodniczej DUDEK, Stacja Pomp 2

66-436 Słońsk, tel. + 48 95 757 22 12

W KAJAKU

Jeziora na terenie powiatu sulęcińskiego objęte są strefą ciszy. Za to rzeki oferują ciekawe atrakcje dla kajakarzy. Pliszka i Warta to niezwykle czyste cieki wodne dostarczające wielu wrażeń doświadczonym kajakarzom a także przyrodnikom. To urozmaicone szlaki. Płynąc kajakiem można tu spotkać wiele gatunków zwierzy-
ny leśnej. To także rejon występowania bobrów.

Szczególną pozycją wśród spływów Wartą są spływy kajakowe jej starorzeczami. Ok. 8 km odcinek w okolicach ujścia Warty do Odry, to prawdziwa gratka dla miłośników przyrody. Kajakiem można dopłynąć w bliskie sąsiedztwo Parku Narodowego Ujście Warty. Warunki na rzece pozwolą miło spędzić czas także początkującym kajakarzom. Szlak jest oficjalnym szlakiem kajakowym.

**Biuro Turystyki Przyrodnicze „DUDEK”, Punkt Informacji Turystycznej
ul. Stacja Pomp 2, 66-436 Słońsk, tel. +48 95 757 22 12, +48 607 081 317
e-mail: hoopoe@hoopoe.com.pl; www.hoopoe.com.pl**

**Dariusz Apanowicz, Gospodarstwo Agroturystyczna „Z dala od zgiełku”
Organizacja Spływów Kajakowych, ul. Libelta 5F/3
66-300 Międzyrzecz, tel. +48 603 240 370**



W SIODLE PO ZIEMI SULECIŃSKIEJ

Przez lasy, wawozy, przy jeziorach wiodą konne ścieżki. Od lat w sezonie zjeżdżają tutaj miłośnicy koni. Turystyka konna skupia się w okolicach Lubniewic, na terenie “Uroczyska Lubiewsko”. HUBERTUSY –słynne pogonie za lisem, które odbywają się na przełomie października i listopada, to imprezy, które kończą sezon jeździecki. Oznaczają długą jazdę, pogoń za lisem a na koniec ognisko z pieczoną kielbaską.

**Ośrodek Jeździecki „Rancho Frontczaka”, ul. Sulęcińska 13
69-210 Lubniewice, tel. +48 95 755 77 21**

**Agroturystyka D. i C. KNOPKIEWICZ, ul. Skwierzyńska 27
69-210 Lubniewice, tel. +48 95 755 71 02**

www.agroturystykakakos.republika.pl

**Ośrodek Jeździecki „Mustang”, ul. Zamkowa 7, 69-210 Lubniewice
tel. +48 95 755 77 25; www.mustang.renado.pl**

**Ośrodek Jeździecki „Master”, ul. Gorzowska, 69-210 Lubniewice
tel.+48 95 755 71 98**



MIĘDZYNARODOWY ZJAZD CYKLISTÓW

Impreza rowerowa zapoczątkowana, w 1995 r. co sezon przyciąga ponad 1000 pasjonatów dwóch kółek, także niepełnosprawnych z kraju i zza granicy. Organizatorzy przygotowują trasy rowerowe dla zawodowców i rodzin uprawiających amatorsko turystykę rowerową. Uczestnicy przemierzają liczne szlaki rowerowe m.in. Międzynarodowy Szlak Rowerowy R-1, poznając piękno Ziemi Sulęcińskiej i Sulęcina –stolicy imprez i szlaków rowerowych.

**Sulęciński Ośrodek Kultury Sportu i Rekreacji, ul. Moniuszki 1
69-200 Sulęcina, tel. +48 95 755 24 74, fax: +48 85 755 24 78
e-mail: soksir_sulecin@interia.pl; www.powiatsulecinski.pl
PTTK Oddział Sulęciński, ul. Kopernika 7, 69-200 Sulęcina
tel. +48 95 755 23 09**





JEZIORA

Jednym z ważniejszych czynników tworzących krajobraz Lubniewic są wody powierzchniowe. Są to jeziora pochodzenia polodowcowego, w większości połączone rzeką Lubniewką. Największymi jeziorami są: Lubniewsko, Lubiąż, Krajnik, Jamatowskie, Krzywe, Janowiec, Śmierdzące oraz wiele mniejszych.

Nad jeziorami znajdują się liczne ośrodki wypoczynkowe, zadbane plaże z kąpieliskami, przystaniami wodnymi i wypożyczalniami sprzętu wodnego. Lubniewickie jeziora stwarzają doskonałe warunki do uprawiania sportów wodnych: pływania, kajakarstwa, żeglarsstwa, surfingu i windsurfingu oraz wędkowania.

Ośrodki wypoczynkowe:

OW „Stilon” sp. z o.o., 69-210 Lubniewice, ul. Świerczewskiego 18
tel. +48 95 755 75 87, fax. +48 95 755 75 89

www.owstilon.lubuskie.net.pl; www.ferienanlage-lubniewice.de

OW „Exploris”, 69-210 Lubniewice, tel. +48 95 755 03 00,
fax. +48 95 755 03 51, www.exploris.pl

OW „Kaczy Dolek”, 69-210 Lubniewice, ul. Strzelecka 9
tel. +48 95 755 75 96; www.kaczydolek.of.pl

OW „Pod Basztą”, 69-210 Lubniewice, ul. Sosnowa 1, tel./fax. +48 95 755 70 37

OW „ZPS Zielona Góra”, 69-210 Lubniewice, ul. Leśna 1, tel. +48 95 755 75 61

OW „Laguna”, 69-210 Lubniewice, os. Świerczów, tel. +48 95 755 83 27, +48 95 755 83 74,
fax. +48 95 755 83 75, kom. +48 501 439 308, www.laguna-ow.pl

OW „El Bud”, 69-210 Lubniewice, tel. +48 95 755 75 61

OW PWiK, 69-210 Lubniewice, Os. Świerczów, tel. +48 95 755 70 05

Agroturystyka „KOS”, 69-10 Lubniewice, ul. Skwierzyńska 27
tel. +48 95 755 71 02, www.agroturystykakos.republika.pl



ŁAGOWSKI PARK KRAJOBRAZOWY

Park powstał w 1985 roku w celu zachowania i ochrony wybitnych walorów krajobrazowych i przyrodniczych centralnej części Pojezierza Lubuskiego. Na terenie Łagowskiego Parku Krajobrazowego znajdują się malownicze, pełne ryb jeziora (m.in. jezioro Trześniowskie – jedno z dziesięciu najgłębszych jezior w Polsce, jezioro Łagowskie, jeziora Buszno i Buszenko), strome wzgórza porośnięte bukowymi lasami (w tym najwyższe wzniesienia Ziemi Lubuskiej: Bukowiec – 227 m n.p.m i Gorajec – 224 m n.p.m) oraz pola i łąki charakteryzujące się z bogatą roślinnością i licznie występującymi rzadkimi gatunkami zwierząt.

Park leży na terenie gmin Łągów i Sulęcín. Na jego terenie istnieje sieć dobrze oznakowanych szlaków turystycznych, rowerowych i ścieżek przyrodniczych, pozwalających na dokładne zapoznanie się z atrakcjami Parku i jego gruntowne zwiedzenie. Park jest miejscem występowania ponad 550 gatunków roślin, w tym wielu rzadkich i chronionych. Należą do nich: storczyki (leśny, szerokolistny i listera jajowata), rosiczka okrągłolistna, orlik pospolity, śnieżyczka, przebiśnieg, widłaki (jałowcowaty, goździsty) i inne. Lasy stanowią 65 % powierzchni Parku. Znajdując w nim schronienie wiele gatunków rzadkich i chronionych zwierząt: bielik, bocian czarny, gągoł, puchacz, czy wydra.

Punkt Informacji Turystycznej „Kacper”, Plac Kościelny 4
69-200 Sulęcín, tel. +48 95 755 21 87, +48 95 755 34 02
www.sulecin.pl



ZABYTKI KRZESZYC

Do największych atrakcji tego regionu należą:

- kościół filialny w Przemysławiu p.w. Chrystusa Króla, z 1786 r., do dziś zachował się barokowy dzwon z 1788 r.
- kościół filialny w Rudnej z XVII w. oraz kompleks dworski położony nad jeziorem wraz z przylegającym parkiem
- kościół p.w. Wniebowzięcia NMP w Krasnolegu z 1739 r. z dzwonem o średnicy 72 cm i z napisem wymieniającym mistrza zakonu joannitów Ferdynanda, księcia von Preussen, z 1793 r.
- szachulcowy kościół parafialny p.w. św. Stanisława Kostki z XVIII w Kołczyńcu z równie wiekową drewnianą dzwonnica

Motel „U Lusi”, Lucja Błakiewicz, 66-435 Krzeszyce, Muszkowo 42
przy drodze Krzeszyce – Słubice, tel. +48 95 757 32 72
Gospodarstwo Agroturystyczne, Małgorzata i Tomasz Grancewicz
66-435 Krzeszyce, Łukomin 5, przy drodze krajowej nr 22
tel. +48 95 757 49 43



PAŁAC MAGNAT

Obiekt z VII wieku położony w Garbiczu, 3 km od trasy A2 obok Boczowa, 25 km od przejścia granicznego w Świecku. Usytuowany jest między dwoma jeziorami- Głębokim (26 ha) – naprzeciw Pałacu oraz- Krzywym (68 ha) przy Pałacu. Wokół jest bardzo dużo lasów mieszanych. Przy Pałacu bogaty park, w którym znajdują się Pomniki Przyrody. Spokój, mikroklimat i niepowtarzalny urok tego miejsca gwarantują turystom miłe spędzenie czasu.

Ośrodek Rehabilitacyjno-Wczasowy, Pałac Magnat, Garbicz 37
66-235 Torzym, tel. +48 68 34 14 061, tel./fax: +48 68 34 14 063
www.palacmagnat.com



LAGÓW-PERŁA ZIEMI LUBUSKIEJ

Lagów, to jedna z najpiękniejszych miejscowości. Od 200 lat znana jako uzdrowisko klimatyczne. Położona wśród lasów bukowych, na przesmyku między dwoma jeziorami Trześcińskim i Lagowskim. Posiada doskonałe warunki do aktywnego wypoczynku, jazdy na rowerze, pieszych wędrówek i uprawiania sportów wodnych. Dobrze zorganizowana i różnorodna baza noclegowa ułatwia przyjeźdnym wybór odpowiedniej kwatery.

Brama Polska w Lagowie - zbudowana w XV, przebudowana w XVII i XIX wieku, wielokrotnie remontowana. Murowana z cegły, piętrowa, założona na planie prostokąta z ostrołukowo sklepionym przejazdem w części parterowej. Gotycka południowa elewacja odsłonięta spod tynków w 1958 roku.

Brama Marchijska w Lagowie - zbudowana w XVI, piętrowa, w części parterowej murowana, w drugiej kondygnacji szachulcowa. Nakryta dachem czterospadowym z powiekami.

Mury obronne w Lagowie - zachowane w dwóch odcinkach - dłuższym, ciągnącym się od Bramy Marchijskiej do Jeziora Trześcińskiego i krótszym, idącym na wschód od Bramy Polskiej. Zbudowane w XV wieku, wielokrotnie remontowane i uzupełniane w czasach późniejszych. Odcinek zachodni konserwowany, murowany jest z kamienia, wschodni z cegły.

W Lagowie na uwagę również zasługują stare domy z XIV wieku przy ul. Chrobrego i Kościuszki.

**Gmina Lagów, ul. 1 Lutego 7, 66-220 Lagów, tel. + 48 68 3412186
fax: + 48 68 3412262; e-mail: lagow@zgwrrp.org.pl; www.lagow.pl**



ZAMEK JOANNITÓW

Na wzgórzu otoczonym parkiem w okolicy dwóch jezior jest zamek zbudowany w XIV wieku przez zakon joannitów. Obecna bryła budowli, ukształtowana w XVII wieku, składa się z czterech dwukondygnacyjnych skrzydeł, które tworzą renesansowy dziedziniec. Nad zamkiem góruje wieża warowna - atrakcyjny punkt widokowy.

W Kojłowni Komtura, Katowni i pokojach wypełnionych zapachem wiekowych mebli można mieć niepowtarzalną okazję zasnąć, słuchając skrzypienia łóżek, brzęku łańcuchów; świstu wiatru za oknem; kroków zamkowych dachów.

Znajdująca się na podzamczu przedwojenna restauracja „Pod Basztą”, pełniąc również funkcję sali teatralnej, widowiskowej i kinowej (500 m²) mogącej przyjąć jednocześnie dwustu gości, otwiera swe wrota dla spragnionych, głodnych i lubiących się bawić. Spokój, kojące bukowe lasy i krystalicznie czysta woda rynnowych jezior sprawia, że czas spędzony w Lagowie pozwoli zapomnieć o wielkomięjskim gwarze i stresie.

**ZAMEK JOANNITÓW, 66-220 LAGÓW, UL. KOŚCIUSZKI 3
tel./fax +48 68 34 12 010 +48 68 34 12 119
e-mail: recepcja@zamek-lagow.pl; www.zamek-lagow.pl**



LUBUSKIE LATO FILMOWE

Największą atrakcją kulturalną organizowaną już od 37 lat jest Lubuskie Lato Filmowe. Odbywa się zwykle w ostatnim tygodniu czerwca. W tym czasie przyjeżdża do Lagowa wielu gości ze świata filmu oraz liczni miłośnicy kina. Podczas trwania imprezy obejrzeć można znane filmy polskie i zagraniczne, w kinie „Świtez” oraz na wolnym powietrzu w amfiteatrze przy Zamku.

**Gmina Lagów, ul. 1 Lutego 7, 66-220 Lagów, tel. + 48 68 341 21 86
fax: + 48 68 341 22 62; e-mail: lagow@zgwrrp.org.pl; www.lagow.pl**



POCYSTERSKI ZESPÓŁ KLASZTORNY W GOŚCIKOWIE-PARADYŻU

Paradyż to dawna nazwa obecnego Gościkowa, w którym w 1230 roku wojewoda poznański Mikołaj Bronisz osadził zakon cystersów. Król Władysław Łokietek w 1327 roku wydał specjalny dokument, na mocy którego Paradyż przeszedł pod opiekę króla Polski.

Od 1952 roku w Paradyżu rozpoczęło działalność Wyższe Diecezjalne Seminarium Duchowne. Klasztor cystersów to jeden z najcenniejszych zabytków architektonicznych województwa lubuskiego i jednocześnie jeden z najwspanialszych zabytków sztuki sakralnej w Polsce, udostępniony do zwiedzania.

W przylegającym do niego kościele o barokowym wystroju warto zobaczyć wysokiej klasy artystycznej ołtarz główny z 1739 roku oraz cenną kolekcję obrazów z XVII i XVIII w. W zabytkowych pomieszczeniach klasztoru przyległych do kościoła zlokalizowane jest muzeum paradyjskie, zawierające cenne starodruki i inne pamiątki, jakie pozostawili po sobie cystersi.

**Urząd Miasta, ul. Rynkowa 2, 66-200 Świebodzin, tel. +48 68 475 08 80
fax: +48 68 382 30 07; e-mail: poczta@um.swiebodzin.pl
ZIELONOGÓRSKO – GORZOWSKIE WYŻSZE SEMINARIUM DUCHOWNE
Gościkowo 3, 66-200 Świebodzin 1, tel. +48 68 381 10 21, +48 68 381 10 24
fax: +48 68 382 08 68**



LUBRZAŃSKI SZLAK FORTYFIKACJI

Lubrzański Szlak Fortyfikacji jest największą atrakcją turystyczną gminy Lubrza. Bunkry Ufortyfikowanego Frontu Łuku Odry powstały w okresie międzywojennym. Pod względem wielkości porównywalne są z legendarną Linia Maginota we Francji, uznawaną za największe umocnienia na naszym globie.

Zachowały się tu w doskonałym stanie podziemia będące zapleczem baterii, zwane ze względu na ich przebieg Pętlą Boryszyńska. Na zewnątrz oprócz tzw. pancerników (były to typowe bunkry Ostwall) istniał cały system okopów, mostków fortecnych, śluz i systemów spiętrzeń wody.

Co roku w Boryszynie organizowany jest Zlot Miłośników Fortyfikacji. Impreza organizowana przez Gminę Lubrza, przy współudziale Lubrzańskiego Stowarzyszenia Turystycznego. Podczas trwania imprezy żołnierze prezentują sprzęt, jakim dysponuje Wojsko Polskie.

Dużą rolę w przygotowaniu imprezy odgrywa Lubuskie Towarzystwo Rekonstrukcji Historycznej, które przygotowuje inscenizacje batalistyczne. Udział w niej bierze ponad 120 osób, w oryginalnym umundurowaniu, oraz dysponujących replikami broni z czasów wojny, z których strzelają amunicją ślepą. Efekty pirotechniczne widowiska (wybuchy podziemne i podwodne) przygotowują specjaliści z Łódzkiego Centrum Filmowego.

URZĄD GMINY LUBRZA, ul. Świebodzińska 68, 66-218 Lubrza
tel. +48 68 38 130 21; e-mail: uglubrza@wp.pl; www.lubrza.pl
EKO-FORT, 66-218 Lubrza, ul. 3 Maja 5, tel. + 48 68 38 132 00
tel./fax: + 48 68 38 132 54; www.bunkry.lubrza.pl



NOC NENUFARÓW

„Noc Nenufarów” jest sztandarową imprezą Gminy Lubrza. Impreza zyskała już zasięg ponadregionalny. Otrzymała Certyfikat Polskiej Organizacji Turystycznej za najlepszy produkt turystyczny.

W trzecią sobotę lipca do Lubrzy przybywają turyści, widzowie, goście zaproszeni z całej Polski oraz partnerskiej Gminy Burg, aby obejrzeć niepowtarzalny teatr na wodzie – kulminacyjny punkt imprezy. Bajkowe widowisko przedstawia ciekawą historię o miłości, która nawiązuje do legendy o nadaniu nazw poszczególnym jeziorom takim jak: „Goszcza”, „Lubie”, „Oczko Małe” itp. oraz nadaniu nazwy dla miejscowości Lubrza, która pochodzi od imienia pięknej dziewczyny – zakłętej w kwiat Nenufar – Lubrzany.

Głównemu widowisku towarzyszy szereg atrakcji dla publiczności tj. konkursy dla dzieci i młodzieży, występy zespołów wokalnie-tanecznych, pokazy mody, tańca, sztuczdarzy, skoki eurobungee czy wybory „Miss Nocy Nenufarów”.

URZĄD GMINY LUBRZA, ul. Świebodzińska 68, 66-218 Lubrza
tel./fax: + 48 68 38 130 21; e-mail: promocja@lubrza.pl
www.lubrza.pl



PAŁACE, DWORKI, KOŚCIOŁY

- Gmina Zbąszynek:
- pałac neorenesansowy zbudowany w latach 1856-1859,
 - kościół parafialny w Kosieczynie z 1406,
 - neogotycki kościół w Kręcku z 1880 r., kościół z bogatą polichromią wewnątrz,
 - brama - dzwonnica w Chlastawie z 1637 r., zabytek klasy „O”
 - Pożrzadło: kościół p.w. Zwiastowania NMP szachulcowy z 1760-1766 z drewnianą wieżą z 1859 roku, naprzeciw kościoła d. Plebania z 1818 r. szachulcowa, nakryta dachem naczółkowym,
 - Niedźwiedz - ciekawy kościół drewniany.
 - Toporów - zespół pałacowy i park
 - Mostki - dwór neorenesansowy z XIX w. przy głównej drodze kościół szachulcowy z 1832 r. p.w. Matki Boskiej.
 - Przelazy - trzykondygnacyjny pałac neorenesansowy z XIX w.
 - Staropole - młyn z początków XX wieku.
 - Zagórze - dom pochodzący z końca XVIII wieku o dekoracyjnych szczytach szachulcowych.

Starostwo Powiatowe w Świebodziźnie, ul. Kolejowa 2
66-200 Świebodziń, e-mail: starostwo@powiat.swiebodzin.pl
www.swiebodzin.pl

Punkt Informacji Turystycznej, ul. Piłsudskiego 20 (Hotel Lubuski)
66-200 Świebodziń, tel. +48 68 475 53 75; e-mail: pil.swiebodzin@interia.pl



RATUSZ W ŚWIEBODZINIE

Zbudowany w XIV wieku, odbudowany po pożarze w 1541 roku, w stylu renesansowym. Murowany z cegły. Zewnętrzną architekturę ratusza zmieniono całkowicie podczas przebudowy w XIX wieku pozostawiając jedynie wieżę zegarową. Elewację pokryto ciężkimi boniowaniami, nadając obiektowi neostylową szatę, w którą ten gotycki obiekt odziany jest do dziś. Obiekt będący przede wszystkim siedzibą rady miejskiej, mieścił przez wieki różne inne instytucje m.in., w średniowieczu, sąd lawiczny i najprawdopodobniej więzienie. W jego piwnicach mieściła się także winiarnia, później zaś apteka. W czasie II wojny światowej gmach pełnił funkcję schronu.

Obecnie w piwnicach mieści się kawiarnia. Piętnem władają Rajcy Miejscy. Parter zajmuje Muzeum Regionalne. Jest to budowla trójnawowa z osobnym dachem nad każdą z naw. Usytuowana od zachodu wieża, z której można podziwiać miasto z lotu ptaka, zwraca uwagę strzelistą, neogotycką formą.

Urząd Miejski, 66-200 Świebodziń, ul. Rynkowa 2
tel.+48 68 475 08 90, e-mail: poczta@um.swiebodzin.pl
www.um.swiebodzin.pl



WSCHOWA RATUSZ

Centralną częścią miasta jest Rynek Starego Miasta i znajdujący się tam Ratusz. Rynek ma kształt czworokąta, z którego narożników odchodzą krótkie ulice ku murom miejskim. Zabudowa Rynku przypomina Rynek Krakowski i rynki wielu miast śląskich. W środku Rynku stoi Ratusz.

Pierwotnie gotycka i częściowo drewniana budowla, spaliła się w 1529 r.; ocalały tylko partie murowane m.in. charakterystyczna, monumentalna wieża. Obecny neoromański charakter nadano ratuszowi w latach 1860-1870, powiększając równocześnie jego bryłę nieproporcjonalnie do skali rynku. Jest to budynek murowany, trójkondygnacyjny, założony na rzucie prostokąta, z wieżą w narożniku północno-zachodnim. Wieża ratuszowa w założeniu kwadratowa, w drugiej kondygnacji przechodząca w ośmiobok. Natomiast trzecia, węższa kondygnacja, została obwiedziona galerijką.

W części północno-wschodniej na parterze zachowała się sala nakryta późnogotyckim sklepieniem sieciowym (I poł. XV w). Na zewnątrz w elewacji frontowej, nad wejściem głównym, umocowana jest płaskorzeźba, wyobrażająca prawdopodobnie koronację Najświętszej Maryi Panny oraz kartusz z herbem miasta.

Urząd Miasta i Gminy, 67-400 Wschowa, ul. Rynek 1
tel.+48 65 540 24 26, fax: +48 65 540 13 40
www.wschowa.pl; e-mail. Wschowa@wschowa.pl

KRÓLEWSKIE MIASTO WSCHOWA

Królewskie miasto Wschowa za czasów Augusta II i Augusta III było nieformalną stolicą Polski. Kilkakrotnie odbywały się tu posiedzenia senatu Rzeczypospolitej. Władcy przyjmowali tu również poselstwa tureckie.

Do dzisiaj we Wschowie jest największy w Wielkopolsce zespół zabytkowych kamienic mieszczańskich. Najlepiej zachowały się i są najbardziej interesujące, ze względów architektonicznych, trzy renesansowe kamienice zbudowane w XVI w., a obecnie w jednej z nich mieści się Muzeum Ziemi Wschowskiej.

Urząd Miasta i Gminy, 67-400 Wschowa, ul. Rynek 1
tel.+48 65 540 24 26, fax: +48 65 540 13 40
e-mail. Wschowa@wschowa.pl; www.wschowa.pl



WSCHOWSCY FRANCISZKANIE

W 1462 r. z datków mieszczan i okolicznej szlachty zbudowano kościół i klasztor z muru pruskiego pod wezwaniem św. Franciszka z Asyżu i św. Bernardyna. Klasztor pomyślnie się rozwijał a zakonnicy prowadzili swoją działalność duszpasterską. W połowie XVI w. nastąpił silny proces przechodzenia mieszkańców Wschowy na luteranizm. Powstał konflikt. Bernardynów zmuszono do opuszczenia fundacji po spaleniu kościoła i klasztoru.

Dzięki staraniom starosty wschowskiego, król Zygmunt III Waza w roku 1628 nakazał zwrot zagarniętego terenu, w rezultacie bernardyni powrócili do Wschowy w 1629 r. i osiedlili się. Wybudowano nowy kościół i klasztor. Wschowski Konwent Franciszkanów od 1991 wchodzi w skład Prowincji Zakonu Braci Mniejszych Świętego Franciszka z Asyżu.

Zwiedzanie: Kościoła Klasztorne, prezbiterium, kaplicy Krzyża Świętego, Krypy grobowej, muzeum klasztorne, Franciszkańskiego „domu serca”, Wschowa, +48 65 540 73 45
e-mail: klasztor@wschowa.net.pl



LAPIDARIUM RZEŻBY NAGROBNEJ

Lapidarium Rzeźby Nagrobnej jest kolejnym przepięknym miejscem spacerów mieszkańców powiatu, jak i przyjezdnych. Założony w 1609 roku staromiejski cmentarz protestancki we Wschowie jest najstarszą nekropolią chrześcijańską w Polsce położoną poza murami miasta (extra muros). Wyłączając średniowieczne, włoskie Campo Santo, jest wschowski kirchof jednym z pierwszych tego rodzaju obiektów w Europie. Przechadzając się, zatopionymi w zieleni alejkami, można podziwiać kolekcję blisko dwustu XVII i XVIII-wiecznych epitafiów. Wśród nich znajdują się płyty nagrobne Waleriusza Herbergera zwanego Małym Lutrem oraz Samuela Lauterbacha. Ten zbiór epitafiów tworzy bezcenną kronikę miasta, zawierającą bogactwo informacji o jego dziejach.

Gminne Centrum Informacji, Biuro Promocji i Rozwoju Gminy Wschowa,
pl. Zamkowy 3; www.wschowa.pl



OSOBLIWOŚCI POJEZIERZA SŁAWSKIEGO I ZIEMI WSCHOWSKIEJ

Okolice słyną z licznych jezior, lasów, rzadkiej fauny i flory objętej ochroną w rezerwach i parkach. Największe Jezioro Sławskie, objęte strefą ciszy, jest wymarzoną miejscem na uprawianie żeglarstwa, wioślarstwa i wielu innych sportów wodnych. Swoje miejsce znajdują tu także pasjonaci wędkarstwa.

Na jeziorze początek mają szlaki kajakowe, w pobliżu jego brzegów przebiegają trasy rowerowe, szlaki turystyczne umożliwiające poznanie najciekawszych miejsc, nieznaną historię tych terenów oraz pozwolą na uchwycenie najcenniejszych elementów unikalnego krajobrazu. Tu mają swoje siedliska liczne gatunki ptactwa wodnego. Dla miłośników jazdy konnej przygotowano dwie pętle szlaku konnego z możliwością nauki dla początkujących jeźdźców.

Również w okolicach Wschowy można aktywnie i przyjemnie spędzić wolny czas nad wodą. Wśród morenowych wzgórz, nad dwoma jeziorami położona jest miejscowość Lgiń, która dla mieszkańców Wschowy, stała się ważnym centrum wypoczynku. Tutaj znajdują się jeziora - większe Lińsko oraz mniejsze Lginko. Jeziora połączone są kanałem z Jeziorem Linćusz, Jeziorem Dominickim i grupą jezior wieleńsko-przemęckich. Jeziora te otoczone lasami i pagórkami morenowymi posiadają urozmaiconą linię brzegową.

Na turystów czekają wypożyczalnie sprzętu wodnego, obiekty sportowe i rekreacyjne z nowoczesnymi halami sportowo-widowiskowymi w Sławie i Wschowie.

**Stowarzyszenie Turystyki Ziemi Wschowskiej, ul. Jagiellońska 10c/6
67-400 Wschowa, tel. +48 65 540 18 50, kom. +48 697 473 542
e-mail: lutowski51@o2.pl**



REGATY

Właśnie bogactwo lasów jest przyczyną, dla której sezon turystyczny w Sławie trwa dłużej, a liczne jeziora, których jest 14, to prawdziwy raj dla wędkarzy. Jezioro Sławskie to również wymarzone miejsce dla żeglarzy. Znajdują się tu liczne kluby żeglarskie, co roku odbywają się regaty ogólnopolskie z udziałem zawodników zagranicznych.

Zimą organizowane są Mistrzostwa Ziemi Lubuskiej w bojerach, jak również zawody łyżwiarские. Ponadto nie brak pomysłów na organizowanie zabaw zimowych oraz kuligów z ogniskami.

Jeziora są magnesem przyciągającym wczasowiczów i turystów, dla których na terenie gminy i miasta zlokalizowanych jest około 40 ośrodków wypoczynkowych, zapewniających bazę noclegową i żywieniową. Do dyspozycji gości są również pensjonaty i kwatery prywatne.

**Ośrodek Żeglarski „CHALKOS” w Lubiatowie
Jacht Klub Zagłębia Miedziowego „CHALKOS”,
Lubiatów, 67-410 Sława, tel. +48 68 356 65 70
e-mail: chalkos@wp.pl; www.chalkos.webpark.pl
www.slawa.spanie.pl; www.koliberek.ta.pl
www.osrodekstudent.pl; www.baleszka.ta.pl**



SŁAWA - 47.EUROPA RALLY

Miasto Sława leży nad największym w makroregionie Jezioro Sławskim o powierzchni 817 ha. W 1927 roku Magistrat Sławy otrzymał od administracji hrabstwa zezwolenie na udostępnienie jeziora dla sportów wodnych.

Do dziś zachował się w Sławie średniowieczny układ przestrzenny. Jego podstawą jest prostokątny rynek z narożnikami, z którego wychodzą pod kątem prostym dwie ulice. W rynku znajduje się kościół filialny z XIX wieku, natomiast kościół parafialny późnorennesansowy z XVII wieku zlokalizowano na obrzeżach Parku Miejskiego. Niezwykle cennym zabytkiem miasta jest ambona początku XVII wieku, arcydzieło sztuki kamieniarskiej. Obok kościoła parafialnego znajduje się Pałac w stylu barokowym, zbudowany na ruinach dawnego zamku w latach 1732-35, w chwili obecnej jest siedzibą Domu Dziecka.

W 2008 Sława będzie gościł uczestników 47 Europa RALLY, czyli zlotu turystów campingowych i caravaningowych z całej Europy.

Biuro Promocji

**Urząd Miejski, ul. Henryka Pobożnego 10, 67-410 Sława
tel. +48 68 355-83-10, tel./fax: +48 68 355 83 23
e-mail: slawa@slawa.pl; www.slawa.pl**



KOLEJ DREZYNOWA POJEZIERZA SŁAWSKIEGO

Zaprasza na przejazdy drezyną ręczną po odcinku nieczynnej linii kolejowej między stacjami Krzepielów i Sława Słaska. Dowolna długość trasy przejazdu (od 500 m do 14 km). Na trasie przejazdu znajdują się dwa piękne odcinki w lesie sosnowym oraz dwa wiadukty kolejowe. Tor biegnie po wysokich nasypach, z których rozciąga się szeroka panorama okolicy. Drezyna kursuje od 15 maja.

Zamówienia na przejazdy:

tel. +48 696 326 489 lub e-mail: rower_szynowy@o2.pl

Istnieje możliwość urządzenia ogniska z kiełbaskami oraz zamówienia przejazdu bryczką konną ze stacji Krzepielów do pięknej śródleśnej osady Pszczółkowo.




DĄB CHROBRY W BORACH DOLNOŚLĄSKICH

Na terenie powiatu rozpościerają się Bory Dolnośląskie, skąd wypływają i wpadają do rzeki Bóbr jej lewostronne dopływy: Kwisa i Czerna.

Atrakcją powiatu żagańskiego, jest znaczna powierzchnia lasów obfitujących w runo leśne, liczne rejonu łowieckie, rzeki oraz zbiorniki wodne. Spotkać można wiele gatunków chronionych zwierząt jak: żurawie, cietrzewie, głuszce.

Interesującym przedstawicielem flory jest m.in. wawrzynek wilczełyko, pióropusznik strusi, paprotnik kolczasty, konwalia majowa, kosmatka oraz fenomen przyrodniczy, jakim jest dąb szypułkowy "Chrobry", który liczy sobie około 730 lat, ma 992 cm w obwodzie i 22 m wysokości, tym samym jest on trzecim dębem w Środkowej Europie pod względem wymiarów.

Powiat Żagański, 68-100 Żagań, ul. Dworcowa 39
tel. +48 68 477 79 01, fax: +48 68 477 79 20
e-mail. powiatzaganski@wp.pl; www.powiatzaganski.pl



TUNEL „HARRY”

W czasie II wojny światowej na terenie Żagania i okolicach zlokalizowany był zespół obozów jenieckich. W tym kompleksie znajdował się również Stalag Luft III, z którego w nocy z 24/25 marca 1944, grupa 80 międzynarodowych lotników alianckich dokonała ucieczki podkopem nazwanym tunelem „Harry”.

Tylko 3 jeńcom udało się ucieczka na wolność. Pozostali zostali schwytani przez Niemców w różnych krajach Europy i 50 z nich zostało na rozkaz Hitlera rozstrzelanych. Po wojnie, w miejscu obozów powstało Muzeum Martyrologii Alianckich Jeńców Wojennych. Historia ucieczki opisana została w książkach oraz zekranizowana w filmie pt. „The Great Escape - Wielka ucieczka”.

Urząd Miejski, 68-100 Żagań, pl. Słowiański 17, tel. +48 68 477 10 40
fax: +48 68 477 10 17; e-mail: info@um.zagan.pl; www.um.zagan.pl



ZESPÓŁ POAUGUSTIAŃSKI – BIBLIOTEKA KLASZTORNA

W 1285 r. książę Konrad przekazał augustianom zamek, który w połowie XIV w. rozbudowali, wznosząc jednocześnie pałacyk opacki. W kolejnych wiekach klasztor był poddawany licznym przebudowom i zmianom wystroju. Dopiero po pożarze w 1730 r. został przebudowany w stylu barokowym i znacznie powiększony. Jedynie część pomieszczeń w skrzydle wschodnim klasztoru zachowała charakter gotycki.

Klasztor poza celami zakonników i kapitułarzem mieści również kaplicę św. Anny z gotyckimi sklepieniami oraz wspaniałą bibliotekę klasztorną z XVIII-wiecznym wystrojem. W księgozbiorze biblioteki znajdują się fragment Biblii z VIII wieku oraz pozycje od XVII do XIX w.

Centrum Informacji Turystycznej, ul. Jana Pawła II 15/5
68-100 Żagań, tel. +48 68 177 10 90, fax: +48 68 477 10 83
e-mail: it@um.zagan.pl; www.turystyka.zagan.pl
Urząd Miejski, 68-100 Żagań, pl. Słowiański 17, tel. +48 68 477 10 40
fax: +48 68 477 10 17; e-mail: info@um.zagan.pl; www.um.zagan.pl




PERŁA BAROKOWEJ ARCHITEKTURY

Pałac książęcy w Żaganianiu zbudowany został na miejscu piastowskiego zamku z przełomu wieków XIII i XIV. W roku 1628 księstwo kupił od cesarza Ferdynanda II, Albrecht Wallenstein. Nakazał zburzyć zrujnowany zamek i na tym samym miejscu rozpoczął budowę nowej siedziby godnej jego władzy. Zaprojektował ją Wincenty Boccaccio. Śmierć księcia przerwała prace. Dopiero jego następca, Wacław Euzebiusz Łobkowiec, ponownie podjął przerwana budowę w 1670 roku, tym razem według projektu Antoniego Porta. Jego syn Ferdynand w pełni ukończył dzieło przed 1700 rokiem. Książę Kurlandii, Piotr Biron, od 1786 władca Żaganiania, dokonał we wnętrzach pałacowych dużych zmian, pozostawiając zewnętrzną fasadę bez przeróbek.

W roku 1842 księstwo wraz z pałacem przechodzi na własność księżnej Doroty Talleyrand - Perigord. Pałac i dwór żagański stał się jednym z bardziej znanych w Europie. W latach panowania księżnej przeprowadzono w pałacu wiele prac modernizacyjnych. Obecny wygląd pałacu ukształtowany został w okresie baroku.

Okalający pałac park miejski, dawniej książęcy, należy do obiektów najwyższej rangi. Uznawany już przed II wojną światową za najpiękniejszy na Śląsku i jeden z najwspanialszych w Europie Środkowej, jest jednym z największych zabytkowych parków miejskich w Polsce.

Żagański Pałac Kultury, ul. Szprotawska 4, 68-100 Żagań
tel. +48 68 477 64 66, fax: +48 68 477 64 62



SKARBY POGRANICZA ŚLĄSKO-ŁUŻYCKIEGO

Obszar żagańsko-żarski obfituje w liczne perełki, dworki, pałace, zamki, kościołki. Skarby pogranicza śląsko-łużyckiego, to atrakcja turystyczna o typowym charakterze przeznaczona dla turystów nastawionych tylko na zwiedzanie. Obejmuje ona między innymi:

- szlak krzyży pokutnych
- szlak ludzi zasłużonych dla regionu, mieszkających w powiecie żarskim i żagańskim bądź związanych z miastem i jego okolicami
- pałacyki, zamki i ruiny
- szlak kościołów.

Dodatkowo organizator wskaże miejsca noclegowe, gastronomię oraz różne atrakcje dla przyjezdnych, którzy mają zamiar spędzić więcej czasu w regionie.

**Centrum Informacji Turystycznej, ul. Jana Pawła II 15/5
68-100 Żagań, tel. +48 68 477 10 90, fax +48 68 477 10 83
e-mail: it@um.zagan.pl; www.turystyka.zagan.pl**



SZPROTAWA – RATUSZ O DWÓCH WIEŻACH

Pierwszy drewniany ratusz został zbudowany już w XIV wieku. Wieża wschodnia, w stylu renesansowym, wybudowana w latach 1583-86 mieściła cele aresztantów. Wieża zachodnia (zegarowa), zaprojektowana przez Marina Franta, powstała w latach 1604-17. Ratusz przebudowano w stylu późnobarokowym w latach 1730-32 oraz rozbudowano do formy neoklasycynej w 1819 i 1864 roku.

Szprotawski ratusz, jako jeden z niewielu budynków ratuszowych, posiada dwie wieże, które były wykorzystywane jako wieże obserwacyjne oraz do celów strategicznych i triangulacyjnych. Zachowały się wszystkie elementy przebudowy z charakterystycznymi cechami poszczególnych stylów. Ratusz posiada także niewielki, wewnętrzny dziedziniec. Po zachodniej stronie ratusza tryśka zabytkowa fontanna z wielorybem, posadowiona na miejscu dawnego przegierza. Obecnie budynek jest siedzibą władz miejskich.

**Urząd Miejski w Szprotawie, ul. Rynek 45, 67-300 Szprotawa
tel.:+48 68 3763811, 3762511, fax:+48 68 3762220
e-mail: ratusz@szprotawa.pl; www.szprotawa.pl**



BUCZYNA SZPROTAWSKA

Rezerwat ten został utworzony w 1965 roku. Głównym celem objęcia tego kompleksu leśnego ochroną było zachowanie ze względów dydaktycznych i naukowych fragmentu lasu mieszanego, pochodzenia naturalnego. Rezerwat zajmuje powierzchnię 154 ha, z czego 84 ha to różnowiekowa buczyna. Najstarsze drzewa mają 170 - 200 lat, co dla buka jest wiekiem poważnym rezerwat tworzy „wyspę” drzewostanów liściastych w zwartym kompleksie borów sosnowych.

Specjaliści doszukali się jeszcze innej wyjątkowej cechy - roślinność runa łączy w sobie cechy Buczyny Sudeckiej (górskiej) i Buczyny Pomorskiej. Ograniczona interwencja leśników w strukturę Rezerwatu ma na celu zachowanie jego stanu i wspieranie „przemiany pokoleń”. Drugim pod względem zajmowania powierzchni gatunkiem jest lipa (27 ha). Tworzy ona tutaj zwarte drzewostany, które są rzadkością w skali krajowej, jak również występuje w zmieszaniu z innymi gatunkami.

**Nadleśnictwo Szprotawa, ul. Żagańska 6, 68-300 Szprotawa
tel. +48 68 376 33 79, fax: +48 68 376 24 62.**



PARKI RODODENDRONÓW

Ilowa to miasto, które ma za sobą bogatą rycerską przeszłość, znajduje się tam zbudowany w 1626 roku pałac. Początkowo była to renesansowa czterokondygnacyjna budowla z wieżą, która rozbudowana została o barokowe dwukondygnacyjne skrzydło. W pobliżu znajdują się secesyjne zabudowania folwarczne oraz charakterystyczny park krajobrazowy, na terenie którego można podziwiać różne odmiany rododendronów.

**Urząd Miejski w Iłowej, 68-120 Iłowa, ul. Żeromskiego 27
tel.+48 68 377 44 16; e-mail:ilowa@ilowa.pl; www.ilowa.pl
Rezydencja JANKÓW, tel.+48 68 36 00 331
www.rezydencja-jankow.com.pl**



PARK MUŻAKOWSKI, ŁUK MUŻAKOWA - UNESCO

Park Mużakowski położony jest nad Nysą Łużycką, po obu stronach polsko-niemieckiej granicy. Zachodnia część parku z ośrodkiem rezydencjonalnym leży po stronie niemieckiej na terenie miasta Bad Muskau. Wschodnia część leży po stronie polskiej na terenie miasta Łęknica. Powierzchnia wynosi 728 ha, części zachodniej - 206 ha, części wschodniej - 522 ha. Park leży na zróżnicowanym wysokościowo terenie moreny czołowej zwanej Łukiem Mużakowa.

Łuk Mużakowa to szczególnie twór geologiczny powstały podczas zlodowacenia środkowopolskiego. Ma kształt olbrzymiej podkowy, długości 40 km i szerokości od 3 do 5 km. Jego krańce opierają się o polskie Tuplice i niemieckie Klein-Közlitz. Odległość krańcowych punktów ramion łuku wynosi 20 km. Środek łuku przecięty jest korytem Nysy Łużyckiej. Łuk Mużakowa jest największą na świecie moreną czołową, jedyną widoczną gołym okiem z kosmosu. Wpisany na listę dziedzictwa kulturowego UNESCO

Informacja turystyczna: Pracownia - Park Mużakowski
68-208 Łęknica, ul. Hutnicza, tel. +48 68 362 41 82

Administracja parku: Krajowy Ośrodek Badań i Dokumentacji Zabytków - Narodowa Instytucja Kultury, 00-464 Warszawa, ul. Szwoleżerów 9
tel. +48 22-628-4841; e-mail: info@kobidz.pl

Strona niemiecka

Informacja turystyczna: Biuro informacyjne w Nowym Zamku
tel. +49 3577/ 51525; e-mail: stiftung@muskau.de

Administracja parku: Stiftung „Fürst-Pückler - Park Bad Muskau”
Orangerie, 02953 Bad Muskau


ŻARY - STOLICA POLSKICH ŁUŻYC

Pomimo poważnych zniszczeń wojennych, w Żarach zachowało się wiele ciekawych zabytków architektury. W północno-zachodniej części miasta znajduje się zamek Dewinów - Bibersteinów - potężna budowla z XIII w., przebudowana później w stylu renesansowym. Sąsiaduje z nim barokowy pałac Promnitzów, który zaprojektował włoski architekt Giovanni Simonetti. Otaczają je pozostałości dawnego parku geometrycznego, z pałacem ogrodowym i Błękitną Bramą z 1708r.

Ozdobą rynku jest odrestaurowany niedawno ratusz z przełomu XIV i XV w. z pięknym renesansowym portalem. Warto również przyrzeć się bliżej kamieniczkom otaczającym rynek i tym, które stoją przy ul. Bolesława Chrobrego - głównej arterii handlowej miasta. Najstarsze budynki pochodzą z XVII stulecia.

Skansen kultury Łużyckiej znajduje się we wsi Buczyno.

Urząd Miejski, ul. Rynek 1-5, tel. (0 68) 363 43 00, 363 43 55, 363 43 05
fax: (0 68) 374 38 83; e-mail: miasto@um.zary.pl; www.zary.pl




OŚRODEK EDUKACJI PRZYRODNICZO-LEŚNEJ W LEŚNYM KOMPLEKSIE PROMOCYJNYM „BORY LUBUSKIE”

W budynku głównym mieszczą się cztery sale wystawowe, biuro, a w piwnicach - okazjonalnie funkcjonująca kawiarenka. W salach wystawowych prezentowane są w formie eksponatów, gablot i zdjęć, cztery podstawowe działy leśnictwa: hodowla lasu, ochrona lasu, ochrona przyrody oraz użytkowanie lasu. Przedstawione informacje o funkcjonowaniu ekosystemu leśnego bogate są w ciekawostki i osobliwości przyrodnicze. Sale wystawowe zwiedza się w obecności leśnika, który udziela dodatkowych wyjaśnień i odpowiada na pytania.

Od 1999r. „Bory Lubuskie” można podziwiać z tarasu wieży przeciwpożarowej. Taras widokowy posiada lunety. Wieża ma 40 m wysokości, wznosi się na jednym z wyższych punktów (102 m n.p.m). Aby ją zdobyć trzeba pokonać 176 schodów, by potem móc podziwiać lasy, niebieskie oczka stawów, jeziora oraz urok wiosek i miasteczek po stronie polskiej i niemieckiej

OŚRODEK EDUKACJI PRZYRODNICZO-LEŚNEJ, Jezioro Wysokie 22
68-343 BRODY, Tel. +48 68 371 26 44, www.powiat.zary.com.pl



BRODY

Brody należały do różnych rodów. Ostatnimi ich właścicielami byli Brühlowie. Na zlecenie hrabiego Heinricha von Brühla, saski architekt Christoph Knöffel zaprojektował miasto na bazie równoległoboku z zespołem pałacowo-parkowym jako głównym elementem całego układu.

We wrześniu 1758 roku pałac z budowlami towarzyszącymi został, z rozkazu króla Prus - Fryderyka II spalony. Odbudowany przez spadkobierców Heinricha von Brühla, uległ dewastacji po II wojnie światowej. Barokowy układ urbanistyczny z XVIII wieku, pałac, oficyna, kościół, Brama Zasięcka i kilkanaście domów zachowało się jednak do dziś.

Urząd Gminy w Brodach, ul. Rynek 2, tel. +48 68 371 21 55
+48 68 371 22 05, fax: +48 68 371 20 15; www.brody.pl



MIASTO WIELKICH LUDZI CZASÓW MINIONYCH

Lubsko, to najstarsze miasto województwa lubuskiego, które istniało przed 1260 r. Nazwa Sommerfeld – dzisiaj Lubsko, pojawiła się w źródłach pisanych w 1258 r. Historia miasta notuje działalność wielkich ludzi czasów minionych. Tu bowiem urodził się wielki poeta renesansu Jan Rak, znany jako Rhagius Aesticampianus Lusatus Rhetor et Poeta Laureata, syn lubuskiego sukiennika. W początkach 20. stulecia mieszkał i uczęszczał do szkół późniejszy laureat Nagrody Nobla w dziedzinie medycyny, prof. Gerhard Domagk.

Zespół zabytków miasta tworzą: KOŚCIÓŁ PW. NAWIEDZENIA NAJŚWIĘTSZEJ MARII PANNY – z połowy XVIII w., zbudowany w stylu gotyckim z relikwiami architektury późnoromańskiej. ŚREDNIOWIECZNY RATUSZ z kartuszem zawierającym herb miasta. KOŚCIÓŁ PW. NAJŚWIĘTSZEGO SERCA PANA JEZUSA – zbudowany w 1908r. w formach nawiązujących do architektury gotyckiej ŚREDNIOWIECZNY ZAMEK – usytuowany w północno-zachodniej strefie miasta WIEŻA BRAMY ŻARSKIEJ z XV wieku – nazywaną też Basztą Pachółków Miejskich - jedyna pozostałość po średniowiecznych obwarowaniach otaczających miasto.

URZĄD MIEJSKI w LUBSKU, pl. Wolności 1, 68-300 Lubsko
e-mail: sekretariat@lubsko.pl; www.um.lubsko.pl

W KRAINIE KRÓLA BOROWIKA

„W krainie Króla Borowika” to atrakcja dla tych, którzy pragną wypocząć na łonie natury. Żywiczne sosnowe lasy ciągnące się od Borów i Wymiarek Dolnośląskich. To sieć ścieżek rowerowych i pieszych, a także trasy do jazdy konnej. Wśród szerokiego wachlarza atrakcji turystyki, mogą zobaczyć m.in.: największą na świecie, widzianą z kosmosu morenę czołową, Park Mużakowski w Łęknicy – będący jednym z najwspanialszych przykładów sztuki ogrodniczej XIX wieku. Wiele rezerwatów przyrody, jak np. „Mierkowskie wydmy” czy „Szprotawska Buczyzna”, najstarszy dąb w Polsce „Chrobry”, wiele innych pomników przyrody, a nade wszystko olbrzymie polacie lasów, słynących od lat z obfitości grzybów, a zwłaszcza borowików i podgrzybków.

Wszyscy goście znajdą nocleg w gospodarstwach agroturystycznych. Wspaniałe wiejskie, świeże jedzenie, a także miejsca jak Adren – Park Przygody czy trasa off-roadowa w Gozdnicę zapewnią turystom wypoczynek i zabawę. Dodatkową atrakcją jest organizowane co roku Święto Lasu, które odbywa się w lipcu w Brodach Żarskich.

Dom pod Sosnami, Aneta i Paweł Mazurek, Grzędzawa 21
68-219 Tuplice, tel. +48 501 774 502; e-mail: dompodsosnami@interia.pl
www.domekpodsosnami.prv.pl; www.dompodsosnami.agrowakacje.pl



ZIELONY LAS

Tereny Zielonego Lasu usytuowanego pomiędzy Żarami a wsią Łaz już w XIX wieku były zapleczem turystyczno-rekreacyjnym miasta. Przez lata wiele obiektów świadczących o turystycznym charakterze tego terenu uległo całkowitemu zniszczeniu. Od niedawna ponownie cieszy się coraz większym powodzeniem, jako miejsce spacerów i wycieczek rowerowych. W okresie zimowym wytyczone szlaki sprzyjają uprawianiu narciarstwa biegowego. Przez Zielony Las przebiegają dwa szlaki turystyczne oraz euroregionalny szlak rowerowy. Znajdziemy tu także ścieżkę przyrodniczo-leśną Zielony Las.

Zielony Las leży na terenie Wzniesień Żarskich, z najwyższym punktem 227 m n.p.m. Powierzchnia jest bardzo zróżnicowana - wzgórza przecinane są głębokimi dolinami. Spotkamy tu ciekawą, bujną roślinność z wiekowymi bukami.

Powiat Żarski, 68-200 Żary, al. Warszawska 5, tel.+48 68 363 06 01
e-mail: poczta@powiatzary.pl; www.powiatzary.pl

WIEŚ TO ZDROWIE

Dla spragnionych ucieczki od zgiełku miasta powiat żarski proponuje liczne gospodarstwa agroturystyczne znajdujące się w przytulnych, zacisznych miejscach z dala od szlaków komunikacyjnych. Piękne lasy, różnorodny drzewostan, obfitość grzybów, jagód, rybne jeziora dodatkowo oferty związane z przejazdami bryczką po Parku Mużakowskim, wędzarnie i suszenie grzybów, przejażdżki konne, "zielone szkoły" – to naturalna recepta na zdrowie. Dodatkową atrakcją stanowi obserwacja życia zwierząt: kóz, owiec, jelonków, królików, szynszyli, lam, czy strusi.

Gospodarstwa Agroturystyczne:
www.powiatzary.pl, www.knieja.agrowakacje.pl,
www.mukoid.inocleg.pl, www.d-pl-info.de/agb
www.domekpodsosnami.prv.pl,
www.wakacje.agro.pl/suchbodoł, www.bryldom.agrowakacje.pl

INFORMACJA TURYSTYCZNA

Zielonogórskie Centrum Informacji i Promocji Turystyki
ul. Kupiecka 15
65-426 Zielona Góra
tel./fax +48 68 323 22 22
www.zielona-gora.pl
turystyka@zielona-gora.pl

Filia w Ratuszu
Stary Rynek 1 (od strony ul. Pod Filarami)
65-067 Zielona Góra
tel. +48 68 329 23 93
turystyka@zielona-gora.pl

Gorzów Wlkp.
Punkt Informacji Turystycznej
tel. + 48 95 729 74 64
dzial_pttk_gorzow@wp.pl

Centrum Informacji Turystycznej w Żaganiu
ul. Jana Pawła II 15
tel. + 48 68 477 10 90
it@um.zagan.pl

Lubniewice
Punkt Informacji Turystycznej
ul. Jana Pawła II 2
(w siedzibie księgarni)
tel. + 48 95 755 76 09

Punkt Informacji Turystycznej w Krośnie Odrzańskim
ul. Szkolna 1 (Zamek Piastowski)
66-600 Krosno Odrzańskie
tel. +48 68 383 89 94
it@krosnoodrzanskie.pl
www.krosnoodrzanskie.pl

Stanowisko ds. Promocji, Turystyki i Inicjatyw Gospodarczych
Sława
Urząd Miejski, II piętro, pokój 203,
tel./fax +48 68 355 83 23
slawa@slawa.pl

Punkt Informacyjny - Promocyjny
Salon Wystaw Artystycznych
Rynek 17
68-200 Żary
tel./fax +48 68 374 05 08
www.zary.pl

Punkt Informacji Turystycznej w Świebodzinie
ul. Piłsudskiego 20
Hotel Lubuski
66-200 Świebodzin
tel. +48 68 47 55 375
pi.swiebodzin@interia.pl

HOTELE

Hotel ŚRÓDMIEJSKI
ul. Żeromskiego 23
65-066 Zielona Góra
tel. +48 68 325 53 08
tel./fax +48 68 325 44 71
lubtour@zetozg.pl
hotel11@wp.pl
www.photels.com/ZielonaGora/Srodmijski/index.html

Rezydencja JANKÓW
ul. Kolejowa 15
68-120 Iłowa
tel. +48 68 360 03 31
tel. +48 68 360 03 32
tel. +48 602 471 366
tel. +48 604 452 336
www.Rezydencja-Jankow.pl

Hotel CONTRA
Brójce Lubuskie
Słoneczna 6
+48 95 743 41 55
www.hotel-contra.nmzg.pl

Hotel GRACJA
Gorzów Wlkp.
Dabrowskiego 20b
+48 95 720 28 15
www.hotelgracja.pl

Hotel KĘSZYCA LEŚNA
Kaława
Kęszycza Leśna 54
+48 95 741 82 01
www.hotelkeszycalesna.pl

Hotel DOM NAD RZEKĄ
Skwierzyna
Mostowa 3
+48 95 717 21 06
www.domnadrzeka.com.pl

IDEAL Hotel
ul. Wojska Polskiego 12
66-200 Świebodzin
tel./fax +48 68 381 04 33
www.idealhotels.pl

QUBUS Hotel
ul. Orłąt Lwowskich 3
66-410 Gorzów Wielkopolski
tel. +48 95 735 07 35
fax +48 95 735 17 35
www.qubus.pl
lm@qubus.pl

Hotel LEŚNY
ul. Kilińskiego 127
69-110 Rzepin
tel. +48 95 759 77 75
www.hotellesny.rzepin.pl

Hotel KALISKI
Słubice
Jedn. Robotniczej 13
+48 95 758 37 35
www.kaliski.emeteor.pl

Hotel SEN
Szczaniec
Myszęcina 8D
+48 68 475 66 44

Hotel PROMIS
Trzebiel
Jagłowice 28
+48 68/ 374 21 69
www.hotelpromis.pl

Hotel ZAJAZD POCZTOWY
Zielona Góra
Jedności 78
+48 68 324 70 06
www.zajazdpocztowy.pl

QUBUS Hotel
ul. Ceglana 14 a
65-211 Zielona Góra
tel. +48 68 324 34 44
fax +48 68 324 34 54
www.qubus.pl
qubus@qubus.pl

POLAN Hotel Orbis
ul. Staszica 9a
65-175 Zielona Góra
polan@orbis.pl
www.orbis.pl

Pałac MIERZĘCIN
Mierzęcina 1
66-520 Dobiegniew
tel. +48 95 761 22 11
fax +48 95 761 22 18
www.palacmierzecin.pl

Hotel AURA
Zielona Góra
Leśna 15B
+48 68 475 56 10
www.aurahotel.pl

Hotel SEN
Świebodzin
Świerczewskiego 1
+48 68 475 66 44
www.hotelsen.pl

Hotel PIASTOWSKI
Żagań
Keplera 27
+48 68 367 04 58

Hotel PARK HOTEL
Żary
Zielonogórska 24
+48 68 374 05 56
www.hotelpark.com.pl

Hotel MIESZKO
ul. Kosynierów Gdyńskich 82
66-400 Gorzów Wlkp.
tel. +48 95 720 50 51
fax +48 95 722 56 71
office@hotel-mieszko.pl
www.hotel-mieszko.pl

Hotel BARANOWSKI
ul. Transportowa 4c
69-100 Słubice
tel. +48 95 758 21 02
hotelbaranowski@slubice.net
www.baranowski.slubice.net

Hotel BUKOWY DWOREK
66-220 Gronów k/Łagowa
tel./fax +48 68 341 28 51
tel./fax +48 68 341 22 94
bukowy_dworek@pgnig.com.pl
www.ta.pl/bukowydworek

Pensjonat DYCHÓW
Dychów
Dychów 4
+48 68 383 53 41
www.dychow.hotel.pl

Pensjonat AFRODYTA
Osno Lubuskie
Grunwaldzka 46
+48 68 757 62 81
www.pensjonat-afrodyta.pl

Pensjonat SŁONECZKO
Sława
Odr. Woj. Pol 19
+48 68 356 57 37
www.pensjonatsloneczko.pl

Pałac Wiejce
Wiejce 17 a
66-440 Skwierzyna
+48 95 717 31 30
www.wiejce.pl

Polska Organizacja Turystyczna
ul. Chałubińskiego 8, XIX piętro
00-613 Warszawa
tel. +48 22 536 70 70, 536 70 71
fax +48 22 536 70 04
e-mail: pot@pot.gov.pl
www.pot.gov.pl

Lubuska Organizacja Turystyczna
ul. Podgórna 7
65-057 Zielona Góra
tel. +48 607 065 755
e-mail: turystyka@lotur.eu
www.lotur.eu

Pro Europa Viadrina Biuro Euroregionu w Polsce:
ul. Kazimierza Wielkiego 1
66-400 Gorzów Wlkp.
tel. +48 95 735 84 47
fax +48 95 735 84 61
info@viadrina.org.pl

Stowarzyszenie Gmin RP Euroregion "Sprewa-Nysa-Bóbr"
ul. Piastowska 18
66-620 Gubin
tel./fax +48 68 359 56 47
www.euroregion-snb.pl

Austria

Polnisches Fremdenverkehrsamt
Lerchenfelder Strasse 2
A-1080 **Wien**
tel. (+43 1) 524-71-91
fax: (+43 1) 524-71-91-20
wien@pot.gov.pl
www.poleninfo.at

Belgia

Informatiebureau voor Toerisme
Louis Schmidlaan 119
1040 **Bruxelles/Brussel**
tel. (+32 2) 740-06-20
fax: (+32 2) 742-37-35
bruxelles@pot.gov.pl
www.polska-be.com

Francja

Office National Polonais de Tourisme
9, rue de la Paix
75002 **Paris**
tel. (+33 1) 42-44-19-00,
fax: (+33 1) 42-97-52-25
paris@pot.gov.pl
www.tourisme.pologne.net

Hiszpania

Oficina Nacional de Turismo de Polonia
c/ Princesa 3 duplicado, local 1310
28008 **Madrid**
tel. (+34) 91-541-48-08
fax: (+34) 91-541-34-23
madrid@pot.gov.pl
www.visitapolonia.org

Japonia

Polish National Tourist Office
Keio Nishi Shinjuku Minami Bldg. 7F
3-4-4 Nishi Shinjuku
Shinjuku-ku, Tokio 160-0023
tel. (+81) 3-5908-3808,
fax (+81) 3-5908-3809
tokio@pot.gov.pl
www.poland-tourism.jp

Holandia

Pools Informatiebureau voor Toerisme
Leidsestraat 64
1017 PD **Amsterdam**
tel. (+31 20) 625-35-70
fax: (+31 20) 623-09-29
amsterdam@pot.gov.pl
www.poleninfo.info

Niemcy

Polnisches Fremdenverkehrsamt
Kurfürstendamm 71
10709 **Berlin**
tel. (+49 30) 21-00-92-0
fax: (+49 30) 21-00-92-14
berlin@pot.gov.pl
www.polen-info.de

Stany Zjednoczone

Polish National Tourist Office
5 Marine View Plaza,
Hoboken, NJ - 07030 - 5722
tel. +1-201-420-9910
fax: +1-201-584-9153
newyork@pot.gov.pl
www.polandtour.org

Rosja

Predstawicielstwo Polskiej Turystycznej Organizacji
ul. Zemlanoj Wal 66/20, ART BUILDING
109004 **Moskwa**
tel. (+7 095) 510 6210
fax: (+7 095) 510 6211
moskva@pot.gov.pl
www.visitpoland.ru

Szwecja

Polska Statens Turistbyrå
Villagatan 2
S-114 32 **Stockholm**
tel. +46 (8) 20 56 05
fax: +46 (8) 21 04 65
stockholm@pot.gov.pl
www.tourpol.com

Węgry

Lengyel Nemzeti Idegenforgalmi Képviselet
Karoly krt. 11
1075 **Budapest**
tel. (+36 1) 269-78-09
fax: (+36 1) 269-78-10
budapest@pot.gov.pl
www.polska-tourist.info.hu

Wielka Brytania

Polish National Tourist Office
Westec House, West Gate
London W5 1YY
tel. +44 (8) 700 675 012
fax: +44 (8) 700 675 011
london@pot.gov.pl
www.visitpoland.org

Włochy

Ufficio Turistico Polacco
via Vittorio Veneto 54/A
00187 **Roma**
tel. (+39 06) 482-70-60
fax: (+39 06) 481-75-69
roma@pot.gov.pl
www.polonia.it

Województwo lubuskie



-  **STOLICE WOJEWÓDZTWA**
Province capitals * *Wojewodschafshauptstädte*
 -  **MIASTA POWIATOWE**
County capitals * *Kreisstädte*
 -  **GMINY**
Boroughs * *Gemeinden*
 -  **MIJESKOWOŚCI INNE**
Other localities * *Andere Ortschaften*
 -  **PRZEJŚCIA GRANICZNE**
Border crossing * *Grenzübergänge*
   
 -  **PORTY RZECZNE**
River ports * *Binnenhäfen*
 -  **PROMY SAMOCHODOWE**
Car ferries * *Autofähren*
 -  **GŁÓWNE DROGI KRAJOWE**
Major national roads * *Landeshauptstraßen*
 -  **INNE DROGI**
Other roads * *Andere Straßen*
 -  **GŁÓWNE LINIE KOLEJOWE**
Major railroads * *Wichtigste Eisenbahnstrecken*
 -  **PARKI KRAJOBRAZOWE**
Landscape parks * *Landschaftsparks*
 -  **PARKI NARODOWE**
National parks * *Nationalparks*
- ©Copyright by SYGNATURA
www.sygnatura.com.pl

Polska - ogród pełen klejnotów przyrody i bogactw kultury. Każdego roku ten nadwiślański kraj gości miliony turystów, pozostawiając w nich niezwykle wspomnienia. Położenie w centrum Europy, dostępność i niewielka odległość od stolic europejskich, gościnność mieszkańców, wysokiej jakości infrastruktura turystyczna oraz klimat umożliwiający aktywny wypoczynek przez cały rok gwarantują, że nikt nie wyjedzie stąd zawiedziony. To kraina łącząca nowoczesność z wielowiekową tradycją, miejsce, gdzie zaspokoić można zarówno głód przygody, jak i zaznać rozkoszy spokojnego wypoczynku z dala od cywilizacji.



Województwo Lubuskie jest jednym z najpiękniejszych regionów Zachodniej Polski. Leżące na pograniczu polsko-niemieckim, na szlaku łączącym wschodnią i zachodnią Europę, niezwykle malownicze, gęsto zalesione, urozmaicone przez rzeki i jeziora jest idealnym miejscem spędzania wolnego czasu przez miłośników turystyki aktywnej.

Różnorodność atrakcji czekających na turystów w tym „zielonym zakątku” jest ogromna: piękno nieskażonej przyrody, liczne rezerваты, atrakcyjne łowiska, pręźnie rozwijająca się infrastruktura turystyczna, wysokiej klasy zabytki - świadectwa burzliwej historii tych ziem, bogaty kalendarz wydarzeń kulturalnych... O każdej porze roku nasi Goście znajdą tu coś dla siebie.



